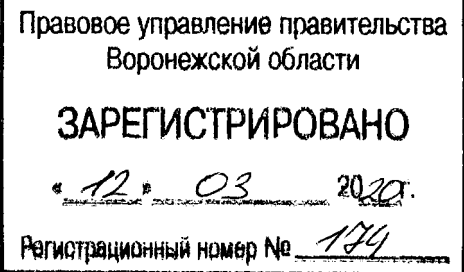




ДЕПАРТАМЕНТ
АРХИТЕКТУРЫ И ГРАДОСТРОИТЕЛЬСТВА
ВОРОНЕЖСКОЙ ОБЛАСТИ



ПРИКАЗ

04.03.2020

№ 45-01-04/183

г. Воронеж

Об утверждении правил землепользования и застройки Залуженского сельского поселения Лискинского муниципального района Воронежской области

В соответствии с Градостроительным кодексом Российской Федерации, Федеральным законом от 06.10.2003 № 131-ФЗ «Об общих принципах организации местного самоуправления в Российской Федерации», Законом Воронежской области от 07.07.2006 № 61-ОЗ «О регулировании градостроительной деятельности в Воронежской области», Законом Воронежской области от 20.12.2018 № 173-ОЗ «О перераспределении полномочий по утверждению правил землепользования и застройки между органами местного самоуправления поселений Воронежской области, городского округа город Нововоронеж, Борисоглебского городского округа и исполнительными органами государственной власти Воронежской области», постановлением правительства Воронежской области от 31.12.2014 № 1240 «Об утверждении Положения о департаменте архитектуры и градостроительства Воронежской области», на основании приказа департамента архитектуры и градостроительства Воронежской области от 01.03.2019 № 45-01-04/27 «О подготовке проектов правил землепользования и застройки поселений Аннинского, Бобровского, Верхнемамонского, Верхнехавского, Воробьёвского, Каширского, Лискинского, Новоусманского,

Ольховатского, Павловского, Панинского, Подгоренского, Рамонского, Семилукского и Хохольского муниципальных районов и городского округа город Нововоронеж Воронежской области», с учетом заключения о результатах публичных слушаний от 05.11.2019

п р и к а з ы в а ю:

1. Утвердить прилагаемые правила землепользования и застройки Залуженского сельского поселения Лискинского муниципального района Воронежской области.

2. Признать утратившими силу следующие решения Совета народных депутатов Залуженского сельского поселения Лискинского муниципального района Воронежской области:

- от 19.12.2011 № 158 «Об утверждении правил землепользования и застройки Залуженского сельского поселения Лискинского муниципального района Воронежской области»;

- от 09.10.2013 № 224 «О принятии Изменений и дополнений в решение Совета народных депутатов Залуженского сельского поселения № 158 от 19.12.2011 г. «Об утверждении правил землепользования и застройки Залуженского сельского поселения Лискинского муниципального района Воронежской области»;

- от 29.09.2014 № 261 «Об утверждении изменений и дополнений в решение Совета народных депутатов Залуженского сельского поселения от 19.12.2011 г. № 158 «Об утверждении Правил землепользования и застройки Залуженского сельского поселения Лискинского муниципального района Воронежской области»;

- от 26.01.2015 № 276 «Об утверждении изменений и дополнений в решение Совета народных депутатов Залуженского сельского поселения от 19.12.2011 г. № 158 «Об утверждении Правил землепользования и застройки Залуженского сельского поселения Лискинского муниципального района Воронежской области»;

- от 26.07.2016 № 55 «О внесении изменений в правила землепользования и застройки Залуженского сельского поселения Лискинского муниципального района Воронежской области, утверждённые решением Совета народных депутатов Залуженского сельского поселения Лискинского муниципального района Воронежской области № 158 от 19.12.2011г. «Об утверждении правил землепользования и застройки Залуженского сельского поселения Лискинского муниципального района Воронежской области»;

- от 26.10.2016 № 61 «О внесении изменений в текстовую часть Правил землепользования и застройки Залуженского сельского поселения Лискинского муниципального района Воронежской области»;

- от 22.12.2017 № 111 «О внесении изменений в Правила землепользования и застройки Залуженского сельского поселения Лискинского муниципального района Воронежской области».

3. Признать утратившим силу приказ департамента и архитектуры Воронежской области от 12.09.2019 № 45-01-04/445 «О внесении изменений в правила землепользования и застройки Залуженского сельского поселения Лискинского муниципального района Воронежской области».

4. Контроль исполнения настоящего приказа возложить на заместителя руководителя департамента архитектуры и градостроительства Воронежской области – начальника отдела территориального планирования Беляеву С.М.

Руководитель департамента
архитектуры и градостроительства
Воронежской области



А.А. Еренков

Утверждены
приказом департамента
архитектуры и градостроительства
Воронежской области
от 04.03.2020 № 45-01-04/183

**ПРАВИЛА ЗЕМЛЕПОЛЬЗОВАНИЯ И ЗАСТРОЙКИ
ЗАЛУЖЕНСКОГО СЕЛЬСКОГО ПОСЕЛЕНИЯ
ЛИСКИНСКОГО МУНИЦИПАЛЬНОГО РАЙОНА
ВОРОНЕЖСКОЙ ОБЛАСТИ**

**ЧАСТЬ I. ПОРЯДОК ПРИМЕНЕНИЯ ПРАВИЛ
ЗЕМЛЕПОЛЬЗОВАНИЯ И ЗАСТРОЙКИ И ВНЕСЕНИЯ В НИХ
ИЗМЕНЕНИЙ**

Раздел 1. Общие положения

1. Предмет регулирования и цели подготовки Правил землепользования и застройки Залуженского сельского поселения Лискинского муниципального района Воронежской области

1. Правила землепользования и застройки Залуженского сельского поселения Лискинского муниципального района Воронежской области (далее – Правила) являются документом градостроительного зонирования, который утверждается нормативным правовым актом департамента архитектуры и градостроительства Воронежской области и в котором устанавливаются территориальные зоны, градостроительные регламенты, порядок применения такого документа и порядок внесения в него изменений.

2. Правила разработаны в соответствии с Градостроительным кодексом Российской Федерации (далее – ГрК РФ), Земельным кодексом Российской Федерации, Федеральным законом от 06.10.2003 № 131-ФЗ «Об общих принципах организации местного самоуправления в Российской Федерации», иными нормативными правовыми актами Российской Федерации, Воронежской области, муниципальными правовыми актами муниципального образования с учетом положений нормативных актов и

документов, определяющих основные направления социально-экономического и градостроительного развития муниципального образования, а также сведений Единого государственного реестра недвижимости, сведений, документов и материалов, содержащихся в государственных информационных системах обеспечения градостроительной деятельности.

3. Правила разработаны в целях:

– создания условий для устойчивого развития территории муниципального образования, сохранения окружающей среды и объектов культурного наследия;

– создания условий для планировки территории муниципального образования;

– обеспечения прав и законных интересов физических и юридических лиц, в том числе правообладателей земельных участков и объектов капитального строительства;

– создания условий для привлечения инвестиций, в том числе путем предоставления возможности выбора наиболее эффективных видов разрешенного использования земельных участков и объектов капитального строительства.

2. Основные понятия, используемые в Правилах

В настоящих Правилах используются основные понятия, установленные законодательством Российской Федерации.

3. Сфера применения Правил

1. Действие настоящих Правил распространяется на всю территорию Залуженского сельского поселения Лискинского муниципального района Воронежской области. Правила обязательны для соблюдения органами государственной власти, органами местного самоуправления, физическими и юридическими лицами, при осуществлении ими градостроительной деятельности на территории Залуженского сельского поселения Лискинского муниципального района Воронежской области.

2. Настоящие Правила применяются наряду с:

- техническими регламентами и иными обязательными требованиями, установленными в соответствии с законодательством в целях обеспечения безопасности жизни и здоровья людей, надежности и безопасности зданий, строений и сооружений, сохранения окружающей природной среды и объектов культурного наследия;
- региональными и местными нормативами градостроительного проектирования.

4. Содержание и порядок применения Правил

1. Правила включают в себя:

- 1) порядок их применения и внесения изменений в Правила;
- 2) карту градостроительного зонирования;
- 3) градостроительные регламенты.

Обязательным приложением к настоящим Правилам являются сведения о границах территориальных зон, которые должны содержать графическое описание местоположения границ территориальных зон, перечень координат характерных точек этих границ в системе координат, используемой для ведения Единого государственного реестра недвижимости.

2. Порядок применения правил землепользования и застройки и внесения в них изменений включает в себя положения:

- 1) о регулировании землепользования и застройки;
- 2) об изменении видов разрешенного использования земельных участков и объектов капитального строительства физическими и юридическими лицами;
- 3) о подготовке документации по планировке территории органами местного самоуправления;
- 4) о проведении общественных обсуждений или публичных слушаний по вопросам землепользования и застройки;
- 5) о внесении изменений в Правила;
- 6) о регулировании иных вопросов землепользования и застройки.

5. Использование объектов недвижимости, не соответствующих настоящим Правилам

1. Земельные участки или объекты капитального строительства, виды разрешенного использования, предельные (минимальные и (или) максимальные) размеры и предельные параметры которых не соответствуют градостроительному регламенту, могут использоваться без установления срока приведения их в соответствие с градостроительным регламентом, за исключением случаев, если использование таких земельных участков и объектов капитального строительства опасно для жизни или здоровья человека, для окружающей среды, объектов культурного наследия.

2. Реконструкция указанных в подпункте 1 настоящего пункта объектов капитального строительства может осуществляться только путем приведения таких объектов в соответствие с градостроительным регламентом или путем уменьшения их несоответствия предельным параметрам разрешенного строительства, реконструкции. Изменение видов разрешенного использования указанных земельных участков и объектов капитального строительства может осуществляться путем приведения их в соответствие с видами разрешенного использования земельных участков и объектов капитального строительства, установленными градостроительным регламентом.

3. В случае если использование указанных в подпункте 1 настоящего пункта земельных участков и объектов капитального строительства продолжается и опасно для жизни или здоровья человека, для окружающей среды, объектов культурного наследия, в соответствии с федеральными законами может быть наложен запрет на использование таких земельных участков и объектов.

6. Открытость и доступность информации о землепользовании и застройке

1. Настоящие Правила являются открытыми и общедоступными.

2. Настоящие Правила подлежат опубликованию в порядке, установленном для официального опубликования нормативных правовых актов Воронежской области, и размещению в федеральной государственной информационной системе территориального планирования и в государственной информационной системе обеспечения градостроительной деятельности.

Раздел 2. Положения о регулировании землепользования и застройки

7. Перераспределение полномочий между органами местного самоуправления Залуженского сельского поселения Лискинского муниципального района Воронежской области и департаментом архитектуры и градостроительства Воронежской области

1. На основании Закона Воронежской области от 20.12.2018 № 173-ОЗ «О перераспределении полномочий по утверждению правил землепользования и застройки между органами местного самоуправления поселений Воронежской области, городского округа город Нововоронеж, Борисоглебского городского округа и исполнительными органами государственной власти Воронежской области» (далее – Закон Воронежской области) и в соответствии со статьей 8.2 ГрК РФ, пунктом 6.1 статьи 26.3 Федерального закона от 06.10.1999 № 184-ФЗ «Об общих принципах организации законодательных (представительных) и исполнительных органов государственной власти субъектов Российской Федерации», частью 1.2 статьи 17 Федерального закона от 06.10.2003 № 131-ФЗ «Об общих принципах организации местного самоуправления в Российской Федерации» полномочия по утверждению Правил осуществляет департамент архитектуры и градостроительства Воронежской области (далее – Уполномоченный орган) на срок, установленный Законом Воронежской области.

2. После истечения срока, указанного в Законе Воронежской области, полномочия Уполномоченного органа, предусмотренные

настоящими Правилами, осуществляются органами местного самоуправления Залуженского сельского поселения Лискинского муниципального района Воронежской области в соответствии с требованиями ГрК РФ.

8. Полномочия Уполномоченного органа по вопросам землепользования и застройки

1. Полномочия Уполномоченного органа по вопросам землепользования и застройки включают:

1) принятие решений о подготовке проекта Правил, о подготовке проекта о внесении изменений в Правила;

2) утверждение Правил, утверждение внесения изменений в Правила;

3) принятие решений о предоставлении разрешений на условно разрешенный вид использования объектов капитального строительства или земельного участка;

4) принятие решений о предоставлении разрешения на отклонение от предельных параметров разрешенного строительства, реконструкции объектов капитального строительства;

5) иные полномочия в соответствии с действующим законодательством.

9. Комиссия по подготовке проектов Правил

1. Комиссия по подготовке проектов правил землепользования и застройки поселений Воронежской области, городского округа город Нововоронеж, Борисоглебского городского округа (далее – Комиссия) является специально созданным постоянно действующим коллегиальным органом при Уполномоченном органе в целях реализации полномочий, указанных в пункте 8 настоящих Правил, перераспределенных в соответствии с Законом Воронежской области и обеспечения выполнения задач градостроительного зонирования.

2. Комиссия создается и прекращает свою деятельность приказом Уполномоченного органа.

3. Состав и порядок деятельности Комиссии утверждается приказом Уполномоченного органа.

Раздел 3. Положения об изменении видов разрешенного использования земельных участков и объектов капитального строительства физическими и юридическими лицами

10. Изменение видов разрешенного использования земельных участков и объектов капитального строительства

1. Для каждой из установленных настоящими Правилами территориальных зон могут устанавливаться основные, условно разрешенные и вспомогательные виды разрешенного использования земельных участков и объектов капитального строительства.

2. Изменение одного вида разрешенного использования земельных участков и объектов капитального строительства на другой вид такого использования осуществляется в соответствии с градостроительным регламентом при условии соблюдения требований технических регламентов.

3. Основные и вспомогательные виды разрешенного использования земельных участков и объектов капитального строительства правообладателями земельных участков и объектов капитального строительства, за исключением органов государственной власти, органов местного самоуправления, государственных и муниципальных учреждений, государственных и муниципальных унитарных предприятий, выбираются самостоятельно без дополнительных разрешений и согласования.

4. Решения об изменении одного вида разрешенного использования земельных участков и объектов капитального строительства, расположенных на землях, на которые действие градостроительных регламентов не распространяется или для которых градостроительные регламенты не

устанавливаются, на другой вид такого использования принимаются в соответствии с федеральными законами.

11. Предоставление разрешения на условно разрешенный вид использования земельного участка или объекта капитального строительства

1. Физическое или юридическое лицо, заинтересованное в предоставлении разрешения на условно разрешенный вид использования земельного участка или объекта капитального строительства (далее - разрешение на условно разрешенный вид использования), направляет заявление о предоставлении разрешения на условно разрешенный вид использования в комиссию. Заявление о предоставлении разрешения на условно разрешенный вид использования может быть направлено в форме электронного документа, подписанного электронной подписью в соответствии с требованиями Федерального закона от 06.04.2011 № 63-ФЗ «Об электронной подписи».

2. Порядок предоставления разрешения на условно разрешенный вид использования земельного участка или объекта капитального строительства определен статьей 39 ГрК РФ.

3. Проект решения о предоставлении разрешения на условно разрешенный вид использования подлежит рассмотрению на общественных обсуждениях или публичных слушаниях, проводимых в порядке, установленном статьей 5.1 ГрК РФ, с учетом положений статьи 39 ГрК РФ.

12. Предоставление разрешения на отклонение от предельных параметров разрешенного строительства, реконструкции объектов капитального строительства

1. Правообладатели земельных участков, размеры которых меньше установленных градостроительным регламентом минимальных размеров земельных участков либо конфигурация, инженерно-геологические или иные характеристики которых неблагоприятны для застройки, вправе обратиться за разрешениями на отклонение от предельных параметров разрешенного

строительства, реконструкции объектов капитального строительства (далее также – разрешение на отклонение от предельных параметров).

2. Правообладатели земельных участков вправе обратиться за разрешениями на отклонение от предельных параметров разрешенного строительства, реконструкции объектов капитального строительства, если такое отклонение необходимо в целях однократного изменения одного или нескольких предельных параметров разрешенного строительства, реконструкции объектов капитального строительства, установленных градостроительным регламентом для конкретной территориальной зоны, не более чем на десять процентов.

3. Порядок предоставления разрешения на отклонение от предельных параметров определен статьей 40 ГрК РФ.

4. Проект решения о предоставлении разрешения на отклонение от предельных параметров подлежит рассмотрению на общественных обсуждениях или публичных слушаниях, проводимых в порядке, установленном статьей 5.1 ГрК РФ, с учетом положений статьи 39 ГрК РФ, за исключением случая, указанного в части 1.1 статьи 40 ГрК РФ.

Раздел 4. Положения о подготовке документации по планировке территории органами местного самоуправления

13. Общие положения о подготовке документации по планировке территории органами местного самоуправления

1. Подготовка документации по планировке территории осуществляется в целях обеспечения устойчивого развития территорий, в том числе выделения элементов планировочной структуры, установления границ земельных участков, установления границ зон планируемого размещения объектов капитального строительства.

2. Подготовка документации по планировке территории осуществляется в соответствии с главой 5 ГрК РФ.

3. Состав и содержание документации по планировке территории определяется ГрК РФ.

Раздел 5. Положения о проведении общественных обсуждений или публичных слушаний по вопросам землепользования и застройки

14. Общие положения о порядке проведения общественных обсуждений или публичных слушаний в сфере градостроительной деятельности

1. В целях соблюдения права человека на благоприятные условия жизнедеятельности, прав и законных интересов правообладателей земельных участков и объектов капитального строительства по проектам правил землепользования и застройки, проектам планировки территории, проектам межевания территории, проектам, предусматривающим внесение изменений в один из указанных утвержденных документов, проектам решений о предоставлении разрешения на условно разрешенный вид использования земельного участка или объекта капитального строительства, проектам решений о предоставлении разрешения на отклонение от предельных параметров разрешенного строительства, реконструкции объектов капитального строительства в соответствии с уставом муниципального образования и (или) нормативным правовым актом представительного органа муниципального образования и с учетом положений ГрК РФ проводятся общественные обсуждения или публичные слушания, за исключением случаев, предусмотренных ГрК РФ и другими федеральными законами.

2. Порядок проведения общественных обсуждений или публичных слушаний определяется ГрК РФ, Уставом Залуженского сельского поселения Лискинского муниципального района Воронежской области и (или) нормативным правовым актом представительного органа муниципального образования.

Раздел 6. Положения о внесении изменений в Правила

15. Основания и порядок внесения изменений в Правила

1. Основания для рассмотрения вопроса о внесении изменений в настоящие Правила предусмотрены статьей 33 ГрК РФ.
2. Внесение изменений в Правила осуществляется в порядке, предусмотренном статьями 31 и 32 ГрК РФ, с учетом особенностей, установленных статьей 33 ГрК РФ.

Раздел 7. Положения о регулировании иных вопросов землепользования и застройки

16. Общие принципы регулирования иных вопросов землепользования и застройки на территории Залуженского сельского поселения Лискинского муниципального района Воронежской области

Иные вопросы землепользования и застройки на территории Залуженского сельского поселения Лискинского муниципального района Воронежской области регулируются законодательством Российской Федерации, Воронежской области, муниципальными правовыми актами Залуженского сельского поселения Лискинского муниципального района Воронежской области.

ЧАСТЬ II. КАРТА ГРАДОСТРОИТЕЛЬНОГО ЗОНИРОВАНИЯ

17. Карта градостроительного зонирования

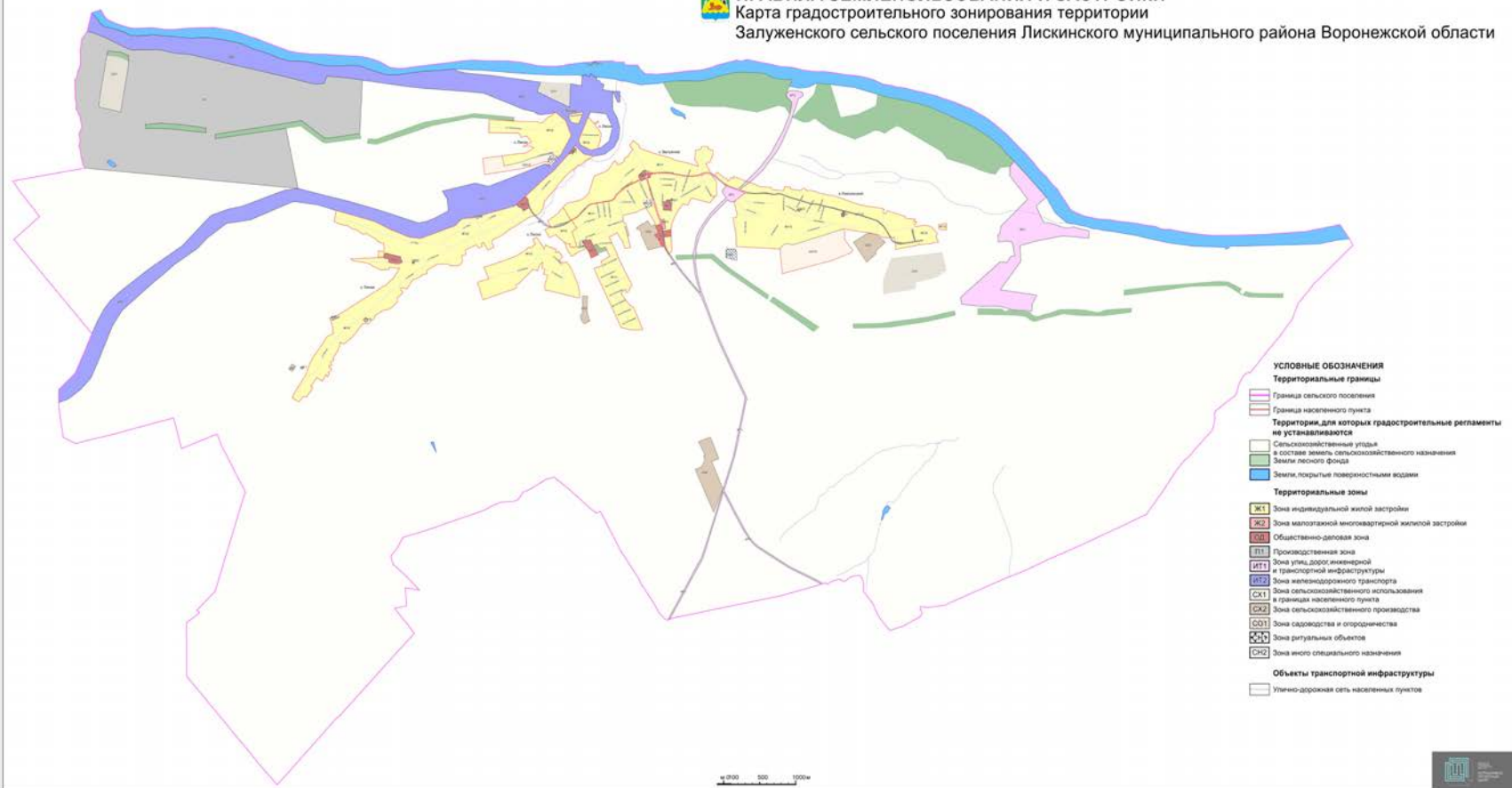
1. Карта градостроительного зонирования территории Залуженского сельского поселения Лискинского муниципального района Воронежской области.



ПРАВИЛА ЗЕМЛЕПОЛЬЗОВАНИЯ И ЗАСТРОЙКИ

Карта градостроительного зонирования территории

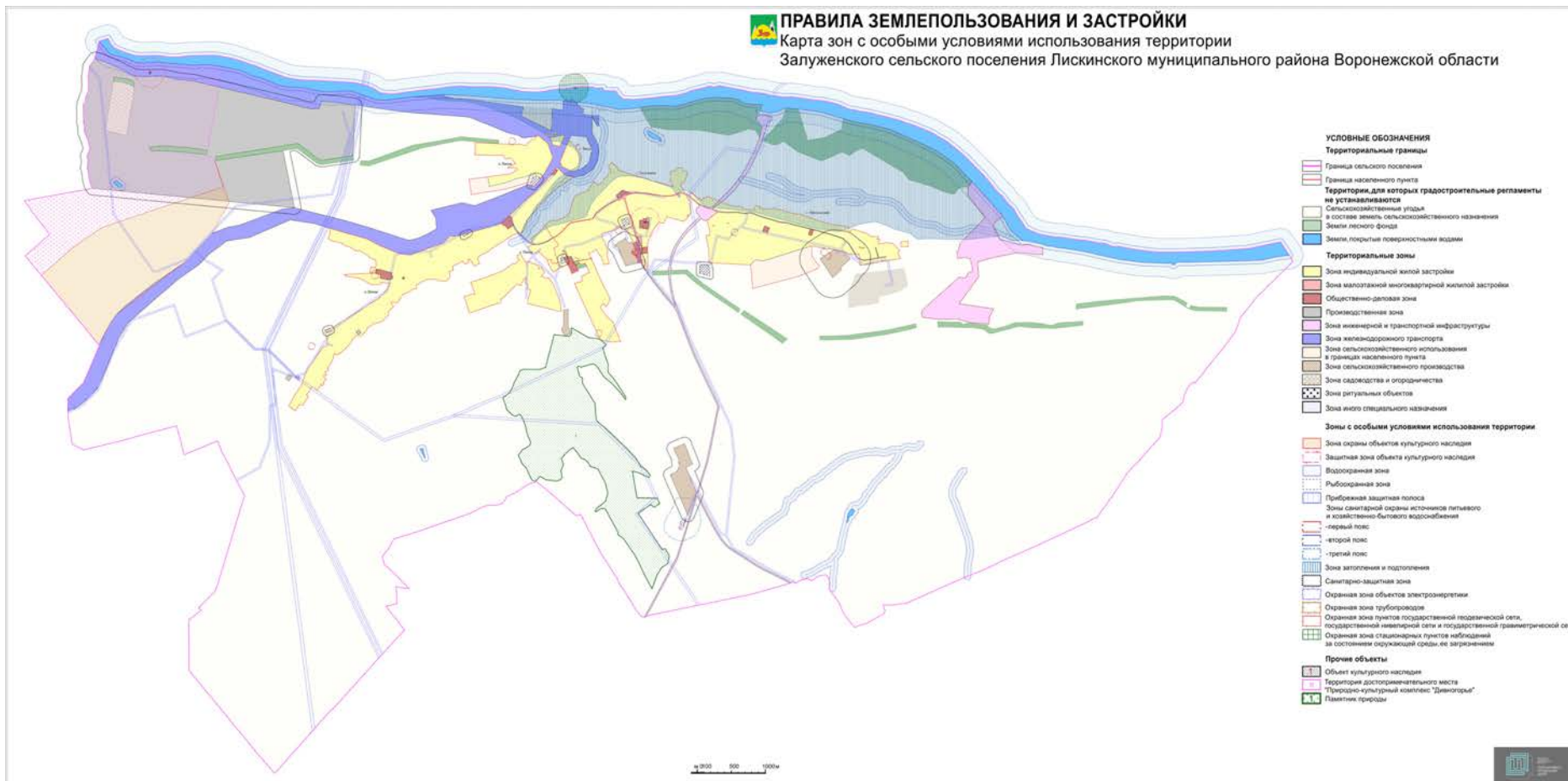
Залуженского сельского поселения Лискинского муниципального района Воронежской области



2. Карта градостроительного зонирования с отображением зон с особыми условиями использования территории Залуженского сельского поселения Лискинского муниципального района Воронежской области.

ПРАВИЛА ЗЕМЛЕПОЛЬЗОВАНИЯ И ЗАСТРОЙКИ

Карта зон с особыми условиями использования территории
Залуженского сельского поселения Лискинского муниципального района Воронежской области



2.1. На территории Залуженского сельского поселения Лискинского муниципального района Воронежской области располагаются следующие особо охраняемые природные территории:

1. Памятник природы областного значения «Урочище «Крейда на западне».

2.2. На территории Залуженского сельского поселения Лискинского муниципального района Воронежской области располагаются следующие объекты культурного наследия:

№ п/п	Наименование объекта культурного наследия	Сведения о границах территории объекта культурного наследия	Сведения о границах защитной зоны объекта культурного наследия	Сведения о границах зоны охраны объекта культурного наследия
1	«Школа земская»	Не установлена	200 м*	Не установлена
2	Путепровод под ж/д путями у горы Шатрище	Установлена Приказом УО ОКН Воронежской обл. от 28.02.2018 г. №71-01-07/44	200 м*	Не установлена
3	Достопримечательное место "Природно-культурный комплекс "Дивногорье"	Установлена Приказом ДКАД Воронежской обл. от 30.07.2013 г. №543-ОД	Не устанавливаются	Установлена постановлением правительства Воронежской обл. № 1153 от 25.12.2013 г.

* в соответствии со ст. 34.1. Федерального закона от 25.06.2002 № 73-ФЗ «Об объектах культурного наследия (памятниках истории и культуры) народов Российской Федерации».

18. Перечень территориальных зон, установленных на карте градостроительного зонирования

1. Порядок установления территориальных зон определен статьей 34 ГрК РФ. На карте градостроительного зонирования установлены следующие виды территориальных зон:

Наименование территориальной зоны	Кодовое обозначение территориальной зоны
-----------------------------------	--

Наименование территориальной зоны	Кодовое обозначение территориальной зоны
Жилые зоны	
Зона застройки индивидуальными жилыми домами	Ж1
Зона застройки малоэтажными многоквартирными жилыми домами	Ж2
Общественно-деловые зоны	
Общественно-деловая зона	ОД
Производственные и коммунально-складские зоны	
Производственная зона	П1
Зоны инженерной и транспортной инфраструктуры	
Зона улиц, дорог, инженерной и транспортной инфраструктуры	ИТ1
Зона железнодорожного транспорта	ИТ2
Зоны сельскохозяйственного использования	
Зона сельскохозяйственного использования в границах населенных пунктов	СХ1
Зона сельскохозяйственного производства	СХ2
Зоны специального назначения	
Зона ритуальных объектов	СН1
Зона иного специального назначения	СН2
Зоны ведения садоводства для собственных нужд граждан	
Зона садоводства и огородничества	СО1

2. Сведения о границах территориальных зон, содержащие графическое описание местоположения границ территориальных зон, перечень координат характерных точек границ территориальных зон села Залужное, являются приложением № 1 к настоящим Правилам.

3. Сведения о границах территориальных зон, содержащие графическое описание местоположения границ территориальных зон, перечень координат характерных точек границ территориальных зон села Лиски, являются приложением № 2 к настоящим Правилам.

4. Сведения о границах территориальных зон, содержащие графическое описание местоположения границ территориальных зон, перечень координат характерных точек границ территориальных зон хутора Никольский, являются приложением № 3 к настоящим Правилам.

5. Сведения о границах территориальных зон, содержащие графическое описание местоположения границ территориальных зон, перечень координат характерных точек границ территориальных зон, расположенных за границами населенных пунктов на территории Залуженского сельского поселения, являются приложением № 4 к настоящим Правилам.

ЧАСТЬ III. ГРАДОСТРОИТЕЛЬНЫЕ РЕГЛАМЕНТЫ

19. Общие положения о градостроительном регламенте

1. Градостроительным регламентом определяется правовой режим земельных участков, равно как всего, что находится над и под поверхностью земельных участков и используется в процессе их застройки и последующей эксплуатации объектов капитального строительства.

2. Действие градостроительного регламента распространяется в равной мере на все земельные участки и объекты капитального строительства, расположенные в пределах границ территориальной зоны, обозначенной на карте градостроительного зонирования.

3. Земли и земельные участки, на которые действие градостроительных регламентов не распространяется или для которых градостроительные регламенты не устанавливаются, определены статьей 36 ГрК РФ.

20. Виды разрешенного использования

1. Разрешенное использование земельных участков и объектов капитального строительства может быть следующих видов:

- основные виды разрешенного использования;
- условно разрешенные виды использования;
- вспомогательные виды разрешенного использования, допустимые только в качестве дополнительных по отношению к основным видам разрешенного использования и условно разрешенным видам использования и осуществляемые совместно с ними.

2. Виды разрешенного использования (далее – ВРИ) земельных участков в настоящих Правилах определяются в соответствии с приказом Министерства экономического развития Российской Федерации от 01.09.2014 № 540 «Об утверждении классификатора видов разрешенного использования земельных участков».

21. Градостроительные регламенты территориальных зон

21.1 Зона застройки индивидуальными жилыми домами – Ж1

№ п/п	Код ВРИ	Наименование ВРИ	Предельные (минимальные и (или) максимальные) размеры земельных участков, в том числе их площадь, м ²		Максимальный процент застройки в границах земельного участка	Предельное количество этажей или предельная высота зданий, строений, сооружений	Минимальные отступы от границ земельных участков в целях определения мест допустимого размещения зданий, строений, сооружений, за пределами которых запрещено строительство зданий, строений, сооружений
			min	max			
ОСНОВНЫЕ ВИДЫ РАЗРЕШЕННОГО ИСПОЛЬЗОВАНИЯ ЗЕМЕЛЬНЫХ УЧАСТКОВ И ОБЪЕКТОВ КАПИТАЛЬНОГО СТРОИТЕЛЬСТВА							
1	2.1	Для индивидуального жилищного строительства	300	3000	50%	3 этажа	3 метра
2	2.3	Блокированная жилая застройка	80	3000	50%	3 этажа	3 метра; 0 метров – при примыкании к соседним зданиям
3	2.2	Для ведения личного подсобного хозяйства (приусадебный земельный участок)	300	5000	30%	3 этажа	3 метра
4	1.3	Овощеводство	не подлежит установлению	5000		не подлежат установлению	
5	3.1.1	Предоставление коммунальных услуг	не подлежит установлению	5000		не подлежат установлению	
6	3.1.2	Административные здания организаций, обеспечивающих предоставление коммунальных услуг	не подлежат установлению		60%	3 этажа	3 метра
7	3.2.2	Оказание социальной помощи населению	не подлежат установлению		60%	3 этажа	3 метра
8	3.2.3	Оказание услуг связи	не подлежат установлению		60%	3 этажа	3 метра
9	3.4.1	Амбулаторно-поликлиническое обслуживание	не подлежат установлению		60%	3 этажа	3 метра
10	3.5.1	Дошкольное, начальное и среднее общее образование	не подлежат установлению			4 этажа	3 метра

№ п/п	Код ВРИ	Наименование ВРИ	Предельные (минимальные и (или) максимальные) размеры земельных участков, в том числе их площадь, м ²		Максимальный процент застройки в границах земельного участка	Предельное количество этажей или предельная высота зданий, строений, сооружений	Минимальные отступы от границ земельных участков в целях определения мест допустимого размещения зданий, строений, сооружений, за пределами которых запрещено строительство зданий, строений, сооружений
			min	max			
11	5.1.3	Площадки для занятий спортом	не подлежат установлению				
12	12.0.1	Улично-дорожная сеть	действие градостроительного регламента не распространяется				
13	12.0.2	Благоустройство территории	действие градостроительного регламента не распространяется				
УСЛОВНО РАЗРЕШЕННЫЕ ВИДЫ ИСПОЛЬЗОВАНИЯ ЗЕМЕЛЬНЫХ УЧАСТКОВ И ОБЪЕКТОВ КАПИТАЛЬНОГО СТРОИТЕЛЬСТВА							
14	2.1.1	Малоэтажная многоквартирная жилая застройка	600	не подлежит установлению	45%	4 этажа	6 метров
15	2.7.1	Хранение автотранспорта	не подлежат установлению				
16	3.3	Бытовое обслуживание	200	5000	60%	3 этажа	3 метра
17	3.6.1	Объекты культурно-досуговой деятельности	200	5000	60%	3 этажа	3 метра
18	3.7.1	Осуществление религиозных обрядов	не подлежат установлению				3 метра
19	3.10.1	Амбулаторное ветеринарное обслуживание	200	5000	60%	3 этажа	3 метра
20	4.1	Деловое управление	не подлежат установлению		60%	4 этажа	3 метра
21	4.4	Магазины	200	5000	60%	3 этажа	3 метра
22	4.5	Банковская и страховая деятельность	не подлежат установлению		60%	3 этажа	3 метра
23	4.6	Общественное питание	200	5000	50%	3 этажа	3 метра
24	5.1.2	Обеспечение занятий спортом в помещениях	не подлежат установлению		45%	не подлежит установлению	3 метра
25	6.4	Пищевая промышленность	не подлежит установлению	5000	не подлежит установлению	15 метров	3 метра
26	8.3	Обеспечение внутреннего правопорядка	не подлежат установлению				3 метра

Ограничения использования земельных участков и объектов капитального строительства, устанавливаемые в соответствии с законодательством Российской Федерации, определяются пунктом 22 настоящих Правил.

21.2 Зона застройки малоэтажными многоквартирными жилыми домами – Ж2

№ п/п	Код ВРИ	Наименование ВРИ	Предельные (минимальные и (или) максимальные) размеры земельных участков, в том числе их площадь, м ²		Максимальный процент застройки в границах земельного участка	Предельное количество этажей или предельная высота зданий, строений, сооружений	Минимальные отступы от границ земельных участков в целях определения мест допустимого размещения зданий, строений, сооружений, за пределами которых запрещено строительство зданий, строений, сооружений	
			min	max				
ОСНОВНЫЕ ВИДЫ РАЗРЕШЕННОГО ИСПОЛЬЗОВАНИЯ ЗЕМЕЛЬНЫХ УЧАСТКОВ И ОБЪЕКТОВ КАПИТАЛЬНОГО СТРОИТЕЛЬСТВА								
1	2.1.1	Малоэтажная многоквартирная жилая застройка	600	не подлежит установлению	45%	4 этажа	6 метров	
2	2.7.1	Хранение автотранспорта	не подлежат установлению					
3	3.1.1	Предоставление коммунальных услуг	не подлежат установлению					
4	5.1.3	Площадки для занятий спортом	не подлежат установлению					
5	12.0.2	Благоустройство территории	действие градостроительного регламента не распространяется					
УСЛОВНО РАЗРЕШЕННЫЕ ВИДЫ ИСПОЛЬЗОВАНИЯ ЗЕМЕЛЬНЫХ УЧАСТКОВ И ОБЪЕКТОВ КАПИТАЛЬНОГО СТРОИТЕЛЬСТВА								
6	3.3	Бытовое обслуживание	100	1000	60%	3 этажа	3 метра	
7	4.4	Магазины	100	1000	50%	3 этажа	3 метра	

Ограничения использования земельных участков и объектов капитального строительства, устанавливаемые в соответствии с законодательством Российской Федерации, определяются пунктом 22 настоящих Правил.

21.3 Общественно-деловая зона – ОД

№ п/п	Код ВРИ	Наименование ВРИ	Предельные (минимальные и (или) максимальные) размеры земельных участков, в том числе их площадь, м ²		Максимальный процент застройки в границах земельного участка	Предельное количество этажей или предельная высота зданий, строений, сооружений	Минимальные отступы от границ земельных участков в целях определения мест допустимого размещения зданий, строений, сооружений, за пределами которых запрещено строительство зданий, строений, сооружений
			min	max			
ОСНОВНЫЕ ВИДЫ РАЗРЕШЕННОГО ИСПОЛЬЗОВАНИЯ ЗЕМЕЛЬНЫХ УЧАСТКОВ И ОБЪЕКТОВ КАПИТАЛЬНОГО СТРОИТЕЛЬСТВА							
1	3.1.1	Предоставление коммунальных услуг	не подлежит установлению	5000	не подлежит установлению		
2	3.1.2	Административные здания организаций, обеспечивающих предоставление коммунальных услуг	не подлежит установлению		60%	не подлежит установлению	3 метра
3	3.2.2	Оказание социальной помощи населению	не подлежит установлению		60%	не подлежит установлению	6 метров
4	3.2.3	Оказание услуг связи	не подлежит установлению		60%	не подлежит установлению	6 метров
5	3.3	Бытовое обслуживание	200	не подлежит установлению	60%	не подлежит установлению	6 метров
6	3.4.1	Амбулаторно-поликлиническое обслуживание	не подлежат установлению			не подлежит установлению	6 метров
7	3.4.2	Стационарное медицинское обслуживание	не подлежат установлению		45%	не подлежит установлению	6 метров
8	3.5.1	Дошкольное, начальное и среднее общее образование	не подлежат установлению			4 этажа	6 метров
9	3.6.1	Объекты культурно-досуговой деятельности	не подлежат установлению		60%	не подлежит установлению	6 метров
10	3.7.1	Осуществление религиозных обрядов	не подлежат установлению				6 метров
11	3.8.1	Государственное управление	не подлежат установлению		60%	не подлежит установлению	6 метров
12	3.10.1	Амбулаторное ветеринарное обслуживание	не подлежат установлению		60%	3 этажа	3 метра
13	4.3	Рынки	не подлежат установлению		45%	не подлежит установлению	6 метров

№ п/п	Код ВРИ	Наименование ВРИ	Предельные (минимальные и (или) максимальные) размеры земельных участков, в том числе их площадь, м ²		Максимальный процент застройки в границах земельного участка	Предельное количество этажей или предельная высота зданий, строений, сооружений	Минимальные отступы от границ земельных участков в целях определения мест допустимого размещения зданий, строений, сооружений, за пределами которых запрещено строительство зданий, строений, сооружений
			min	max			
14	4.4	Магазины	200	не подлежат установлению	60%	не подлежит установлению	3 метра
15	4.5	Банковская и страховая деятельность	не подлежат установлению	установлению	60%	не подлежит установлению	6 метров
16	4.6	Общественное питание	400	не подлежат установлению	50%	не подлежит установлению	6 метров
17	4.8.1	Развлекательные мероприятия	не подлежат установлению	установлению	45%	не подлежит установлению	6 метров
18	5.1.2	Обеспечение занятий спортом в помещениях	не подлежат установлению	установлению	45%	не подлежит установлению	6 метров
19	5.1.3	Площадки для занятий спортом	не подлежат установлению	установлению			
20	8.3	Обеспечение внутреннего правопорядка	не подлежат установлению	установлению			3 метра
21	9.3	Историко-культурная деятельность	не подлежат установлению	установлению			
22	12.0.1	Улично-дорожная сеть	действие градостроительного регламента не распространяется				
23	12.0.2	Благоустройство территории	действие градостроительного регламента не распространяется				
УСЛОВНО РАЗРЕШЕННЫЕ ВИДЫ ИСПОЛЬЗОВАНИЯ ЗЕМЕЛЬНЫХ УЧАСТКОВ И ОБЪЕКТОВ КАПИТАЛЬНОГО СТРОИТЕЛЬСТВА							
24	2.7.1	Хранение автотранспорта	не подлежат установлению	установлению			1 метр
25	4.9.1.3	Автомобильные мойки	не подлежат установлению	установлению		1 этаж	3 метра
26	6.4	Пищевая промышленность	400	5000	50%	15 метров	3 метра

Ограничения использования земельных участков и объектов капитального строительства, устанавливаемые в соответствии с законодательством Российской Федерации, определяются пунктом 22 настоящих Правил.

21.4 Производственная зона – III

№ п/п	Код ВРИ	Наименование ВРИ	Предельные (минимальные и (или) максимальные) размеры земельных участков, в том числе их площадь, м ²		Максимальный процент застройки в границах земельного участка	Предельное количество этажей или предельная высота зданий, строений, сооружений	Минимальные отступы от границ земельных участков в целях определения мест допустимого размещения зданий, строений, сооружений, за пределами которых запрещено строительство зданий, строений, сооружений
			min	max			
ОСНОВНЫЕ ВИДЫ РАЗРЕШЕННОГО ИСПОЛЬЗОВАНИЯ ЗЕМЕЛЬНЫХ УЧАСТКОВ И ОБЪЕКТОВ КАПИТАЛЬНОГО СТРОИТЕЛЬСТВА							
1	1.15	Хранение и переработка сельскохозяйственной продукции	не подлежат установлению				3 метра
2	1.18	Обеспечение сельскохозяйственного производства	не подлежат установлению				3 метра
3	3.1	Коммунальное обслуживание	не подлежат установлению				
4	6.1	Недропользование	не подлежат установлению				
5	6.6	Строительная промышленность	не подлежат установлению				3 метра
6	6.8	Связь	не подлежат установлению				3 метра
7	6.9	Склады	не подлежат установлению		60%	не подлежит установлению	3 метра
8	6.9.1	Складские площадки	не подлежат установлению				
9	3.3	Бытовое обслуживание	200	не подлежит установлению	60%	не подлежит установлению	3 метра
10	4.4	Магазины	200	не подлежит установлению	50%	не подлежит установлению	3 метра
11	4.9.1.1	Заправка транспортных средств	не подлежат установлению				3 метра
12	4.9.1.3	Автомобильные мойки	не подлежат установлению				3 метра
13	4.9.1.4	Ремонт автомобилей	не подлежат установлению				3 метра
14	12.0.2	Благоустройство территории	действие градостроительного регламента не распространяется				
УСЛОВНО РАЗРЕШЕННЫЕ ВИДЫ ИСПОЛЬЗОВАНИЯ ЗЕМЕЛЬНЫХ УЧАСТКОВ И ОБЪЕКТОВ КАПИТАЛЬНОГО СТРОИТЕЛЬСТВА							
15	6.7	Энергетика	не подлежат установлению				3 метра

Ограничения использования земельных участков и объектов капитального строительства, устанавливаемые в соответствии с законодательством Российской Федерации, определяются пунктом 22 настоящих Правил.

21.5 Зона улиц, дорог, инженерной и транспортной инфраструктуры – ИТ1

№ п/п	Код ВРИ	Наименование ВРИ	Предельные (минимальные и (или) максимальные) размеры земельных участков, в том числе их площадь, м ²		Максимальный процент застройки в границах земельного участка	Предельное количество этажей или предельная высота зданий, строений, сооружений	Минимальные отступы от границ земельных участков в целях определения мест допустимого размещения зданий, строений, сооружений, за пределами которых запрещено строительство зданий, строений, сооружений
			min	max			
ОСНОВНЫЕ ВИДЫ РАЗРЕШЕННОГО ИСПОЛЬЗОВАНИЯ ЗЕМЕЛЬНЫХ УЧАСТКОВ И ОБЪЕКТОВ КАПИТАЛЬНОГО СТРОИТЕЛЬСТВА							
1	7.2.1	Размещение автомобильных дорог	действие градостроительного регламента не распространяется				
2	3.1.1	Предоставление коммунальных услуг	не подлежат установлению				
3	12.0.1	Улично-дорожная сеть	действие градостроительного регламента не распространяется				
УСЛОВНО РАЗРЕШЕННЫЕ ВИДЫ ИСПОЛЬЗОВАНИЯ ЗЕМЕЛЬНЫХ УЧАСТКОВ И ОБЪЕКТОВ КАПИТАЛЬНОГО СТРОИТЕЛЬСТВА							
4	4.9.1	Объекты дорожного сервиса	не подлежат установлению				

Ограничения использования земельных участков и объектов капитального строительства, устанавливаемые в соответствии с законодательством Российской Федерации, определяются пунктом 22 настоящих Правил.

21.6 Зона железнодорожного транспорта – ИТ2

№ п/п	Код ВРИ	Наименование ВРИ	Предельные (минимальные и (или) максимальные) размеры земельных участков, в том числе их площадь, м ²		Максимальный процент застройки в границах земельного участка	Предельное количество этажей или предельная высота зданий, строений, сооружений	Минимальные отступы от границ земельных участков в целях определения мест допустимого размещения зданий, строений, сооружений, за пределами которых запрещено строительство зданий, строений, сооружений
			min	max			
ОСНОВНЫЕ ВИДЫ РАЗРЕШЕННОГО ИСПОЛЬЗОВАНИЯ ЗЕМЕЛЬНЫХ УЧАСТКОВ И ОБЪЕКТОВ КАПИТАЛЬНОГО СТРОИТЕЛЬСТВА							
1	7.1.1	Железнодорожные пути	действие градостроительного регламента не распространяется				
2	7.1.2	Обслуживание железнодорожных перевозок	не подлежат установлению				
3	9.3	Историко-культурная деятельность	не подлежат установлению				
4	3.1.1	Предоставление коммунальных услуг	не подлежат установлению				
УСЛОВНО РАЗРЕШЕННЫЕ ВИДЫ ИСПОЛЬЗОВАНИЯ ЗЕМЕЛЬНЫХ УЧАСТКОВ И ОБЪЕКТОВ КАПИТАЛЬНОГО СТРОИТЕЛЬСТВА							
5	Не установлены						

Ограничения использования земельных участков и объектов капитального строительства, устанавливаемые в соответствии с законодательством Российской Федерации, определяются пунктом 22 настоящих Правил.

21.7 Зона сельскохозяйственного использования в границах населенных пунктов – СХ1

№ п/п	Код ВРИ	Наименование ВРИ	Предельные (минимальные и (или) максимальные) размеры земельных участков, в том числе их площадь, м ²		Максимальный процент застройки в границах земельного участка	Предельное количество этажей или предельная высота зданий, строений, сооружений	Минимальные отступы от границ земельных участков в целях определения мест допустимого размещения зданий, строений, сооружений, за пределами которых запрещено строительство зданий, строений, сооружений
			min	max			
ОСНОВНЫЕ ВИДЫ РАЗРЕШЕННОГО ИСПОЛЬЗОВАНИЯ ЗЕМЕЛЬНЫХ УЧАСТКОВ И ОБЪЕКТОВ КАПИТАЛЬНОГО СТРОИТЕЛЬСТВА							
1	1.2	Выращивание зерновых и иных сельскохозяйственных культур	не подлежат установлению				
2	1.3	Овощеводство	не подлежат установлению				
3	1.4	Выращивание тонизирующих, лекарственных, цветочных культур	не подлежат установлению				
4	1.5	Садоводство	не подлежат установлению				
5	1.12	Пчеловодство	не подлежат установлению				
6	1.16	Ведение личного подсобного хозяйства на полевых участках	не подлежат установлению				
7	1.17	Питомники	не подлежат установлению				
8	1.19	Сенокосение	не подлежат установлению				
9	1.20	Выпас сельскохозяйственных животных	не подлежат установлению				
10	3.1.1	Предоставление коммунальных услуг	не подлежат установлению				
11	12.0.2	Благоустройство территории	действие градостроительного регламента не распространяется				
УСЛОВНО РАЗРЕШЕННЫЕ ВИДЫ ИСПОЛЬЗОВАНИЯ ЗЕМЕЛЬНЫХ УЧАСТКОВ И ОБЪЕКТОВ КАПИТАЛЬНОГО СТРОИТЕЛЬСТВА							
12	1.15	Хранение и переработка сельскохозяйственной продукции	не подлежат установлению				3 метра
13	6.8	Связь	не подлежат установлению				3 метра

Ограничения использования земельных участков и объектов капитального строительства, устанавливаемые в соответствии с законодательством Российской Федерации, определяются пунктом 22 настоящих Правил.

21.8 Зона сельскохозяйственного производства – СХ2

№ п/п	Код ВРИ	Наименование ВРИ	Пределы (или) максимальные и минимальные размеры земельных участков, в том числе их площадь, м ²		Максимальный процент застройки в границах земельного участка	Предельное количество этажей или предельная высота зданий, строений, сооружений	Минимальные отступы от границ земельных участков в целях определения мест допустимого размещения зданий, строений, сооружений, за пределами которых запрещено строительство зданий, строений, сооружений
			min	max			
ОСНОВНЫЕ ВИДЫ РАЗРЕШЕННОГО ИСПОЛЬЗОВАНИЯ ЗЕМЕЛЬНЫХ УЧАСТКОВ И ОБЪЕКТОВ КАПИТАЛЬНОГО СТРОИТЕЛЬСТВА							
1	1.3	Овощеводство	не подлежат установлению				
2	1.5	Садоводство	не подлежат установлению				
3	1.14	Научное обеспечение сельского хозяйства	не подлежат установлению				
4	1.15	Хранение и переработка сельскохозяйственной продукции	не подлежат установлению				3 метра
5	1.17	Питомники	не подлежат установлению				
6	1.18	Обеспечение сельскохозяйственного производства	не подлежат установлению				3 метра
7	3.1.1	Предоставление коммунальных услуг	не подлежат установлению				
8	3.2.4	Общежития	600	не подлежат установлению	45%	не подлежит установлению	3 метра
9	3.9.3	Проведение научных испытаний	не подлежат установлению				3 метра
10	4.1	Деловое управление	не подлежат установлению		50%	не подлежит установлению	3 метра
11	4.4	Магазины	не подлежат	5000	50%	не подлежит установлению	3 метра

№ п/п	Код ВРИ	Наименование ВРИ	Предельные (минимальные и (или) максимальные) размеры земельных участков, в том числе их площадь, м ²		Максимальный процент застройки в границах земельного участка	Предельное количество этажей или предельная высота зданий, строений, сооружений	Минимальные отступы от границ земельных участков в целях определения мест допустимого размещения зданий, строений, сооружений, за пределами которых запрещено строительство зданий, строений, сооружений
			min	max			
			установлению				
12	4.9.1.1	Заправка транспортных средств	не подлежат установлению			1 этаж	3 метра
13	6.9	Склады	не подлежат установлению		60%	не подлежит установлению	3 метра
14	6.9.1	Складские площадки	не подлежат установлению				
УСЛОВНО РАЗРЕШЕННЫЕ ВИДЫ ИСПОЛЬЗОВАНИЯ ЗЕМЕЛЬНЫХ УЧАСТКОВ И ОБЪЕКТОВ КАПИТАЛЬНОГО СТРОИТЕЛЬСТВА							
15	1.7	Животноводство	не подлежат установлению				3 метра
16	6.4	Пищевая промышленность	не подлежат установлению				3 метра
17	6.8	Связь	не подлежат установлению				3 метра

Ограничения использования земельных участков и объектов капитального строительства, устанавливаемые в соответствии с законодательством Российской Федерации, определяются пунктом 22 настоящих Правил.

21.9 Зона ритуальных объектов - СНИ

№ п/п	Код ВРИ	Наименование ВРИ	Предельные (минимальные и (или) максимальные) размеры земельных участков, в том числе их площадь, м ²		Максимальный процент застройки в границах земельного участка	Предельное количество этажей или предельная высота зданий, строений, сооружений	Минимальные отступы от границ земельных участков в целях определения мест допустимого размещения зданий, строений, сооружений, за пределами которых запрещено строительство зданий, строений, сооружений
			min	max			
ОСНОВНЫЕ ВИДЫ РАЗРЕШЕННОГО ИСПОЛЬЗОВАНИЯ ЗЕМЕЛЬНЫХ УЧАСТКОВ И ОБЪЕКТОВ КАПИТАЛЬНОГО СТРОИТЕЛЬСТВА							
1	12.1	Ритуальная деятельность	не подлежит установлению	400000	не подлежит установлению		3 метра
2	12.0.2	Земельные участки (территории) общего пользования	действие градостроительного регламента не распространяется				
3	3.1.1	Предоставление коммунальных услуг	не подлежит установлению				
УСЛОВНО РАЗРЕШЕННЫЕ ВИДЫ ИСПОЛЬЗОВАНИЯ ЗЕМЕЛЬНЫХ УЧАСТКОВ И ОБЪЕКТОВ КАПИТАЛЬНОГО СТРОИТЕЛЬСТВА							
4	Не установлены						

Ограничения использования земельных участков и объектов капитального строительства, устанавливаемые в соответствии с законодательством Российской Федерации, определяются пунктом 22 настоящих Правил.

21.10 Зона иного специального назначения – СН2

№ п/п	Код ВРИ	Наименование ВРИ	Предельные (минимальные и (или) максимальные) размеры земельных участков, в том числе их площадь, м ²		Максимальный процент застройки в границах земельного участка	Предельное количество этажей или предельная высота зданий, строений, сооружений	Минимальные отступы от границ земельных участков в целях определения мест допустимого размещения зданий, строений, сооружений, за пределами которых запрещено строительство зданий, строений, сооружений
			min	max			
ОСНОВНЫЕ ВИДЫ РАЗРЕШЕННОГО ИСПОЛЬЗОВАНИЯ ЗЕМЕЛЬНЫХ УЧАСТКОВ И ОБЪЕКТОВ КАПИТАЛЬНОГО СТРОИТЕЛЬСТВА							
1	3.9.1	Обеспечение деятельности в области гидрометеорологии и смежных с ней областях	не подлежат установлению				
УСЛОВНО РАЗРЕШЕННЫЕ ВИДЫ ИСПОЛЬЗОВАНИЯ ЗЕМЕЛЬНЫХ УЧАСТКОВ И ОБЪЕКТОВ КАПИТАЛЬНОГО СТРОИТЕЛЬСТВА							
2	Не установлены						

Ограничения использования земельных участков и объектов капитального строительства, устанавливаемые в соответствии с законодательством Российской Федерации, определяются пунктом 22 настоящих Правил.

21.11 Зона садоводства и огородничества – СО1

№ п/п	Код ВРИ	Наименование ВРИ	Предельные (минимальные и (или) максимальные) размеры земельных участков, в том числе их площадь, м ²		Максимальный процент застройки в границах земельного участка	Предельное количество этажей или предельная высота зданий, строений, сооружений	Минимальные отступы от границ земельных участков в целях определения мест допустимого размещения зданий, строений, сооружений, за пределами которых запрещено строительство зданий, строений, сооружений
			min	max			
ОСНОВНЫЕ ВИДЫ РАЗРЕШЕННОГО ИСПОЛЬЗОВАНИЯ ЗЕМЕЛЬНЫХ УЧАСТКОВ И ОБЪЕКТОВ КАПИТАЛЬНОГО СТРОИТЕЛЬСТВА							
1	13.0	Земельные участки общего	100	2000	50%	13 метров	3 метра

№ п/п	Код ВРИ	Наименование ВРИ	Предельные (минимальные и (или) максимальные) размеры земельных участков, в том числе их площадь, м ²		Максимальный процент застройки в границах земельного участка	Предельное количество этажей или предельная высота зданий, строений, сооружений	Минимальные отступы от границ земельных участков в целях определения мест допустимого размещения зданий, строений, сооружений, за пределами которых запрещено строительство зданий, строений, сооружений	
			min	max				
		назначения						
2	13.1	Ведение огородничества	100	4500	0%	не подлежат установлению		
3	13.2	Ведение садоводства	600	3000	30%	3 этажа /13 метров	3 метра	
4	3.1.1	Предоставление коммунальных услуг	не подлежит установлению					
5	4.4	Магазины	200	не подлежит установлению	50%	13 метров	3 метра	
6	12.0	Земельные участки (территории) общего пользования	действие градостроительного регламента не распространяется					
7	УСЛОВНО РАЗРЕШЕННЫЕ ВИДЫ ИСПОЛЬЗОВАНИЯ ЗЕМЕЛЬНЫХ УЧАСТКОВ И ОБЪЕКТОВ КАПИТАЛЬНОГО СТРОИТЕЛЬСТВА							
	Не установлены							

Ограничения использования земельных участков и объектов капитального строительства, устанавливаемые в соответствии с законодательством Российской Федерации, определяются пунктом 22 настоящих Правил.

22. Ограничения использования земельных участков и объектов капитального строительства, устанавливаемые в соответствии с законодательством Российской Федерации

1. На территории Залуженского сельского поселения Лисикнского муниципального района Воронежской области устанавливаются следующие зоны с особыми условиями использования территории:

- зоны охраны объектов культурного наследия;
- защитная зона объекта культурного наследия;
- охранный зона объектов электроэнергетики (объектов электросетевого хозяйства и объектов по производству электрической энергии);
- охранный зона трубопроводов (газопроводов, нефтепроводов и нефтепродуктопроводов, аммиакопроводов);
- охранный зона стационарных пунктов наблюдений за состоянием окружающей среды, ее загрязнением;
- водоохранная (рыбоохранная) зона;
- прибрежная защитная полоса;
- зоны санитарной охраны источников питьевого и хозяйственно-бытового водоснабжения, а также устанавливаемые в случаях, предусмотренных Водным кодексом Российской Федерации, в отношении подземных водных объектов зоны специальной охраны;
- зоны затопления и подтопления;
- санитарно-защитная зона;
- охранный зона пунктов государственной геодезической сети, государственной нивелирной сети и государственной гравиметрической сети.

2. Ограничения для зон с особыми условиями использования территории установлены в соответствии с действующими нормативами.

№ п/п	Вид зоны	Ограничения в использовании земельных участков и объектов капитального строительства	Основания установления ограничений
1	Зоны охраны объектов культурного наследия	<p>В целях обеспечения сохранности объекта культурного наследия в его исторической среде на сопряженной с ним территории устанавливаются зоны охраны объекта культурного наследия: охранный зона объекта культурного наследия, зона регулирования застройки и хозяйственной деятельности, зона охраняемого природного ландшафта.</p> <p>Охранный зона объекта культурного наследия - территория, в пределах которой в целях обеспечения сохранности объекта культурного наследия в его историческом ландшафтном окружении устанавливается особый режим использования земель и земельных участков, ограничивающий хозяйственную деятельность и запрещающий строительство, за исключением применения специальных мер, направленных на сохранение и регенерацию историко-градостроительной или природной среды объекта культурного наследия.</p> <p>Зона регулирования застройки и хозяйственной деятельности - территория, в пределах которой устанавливается режим использования земель и земельных участков, ограничивающий строительство и хозяйственную деятельность, определяются требования к реконструкции существующих зданий и сооружений.</p> <p>Зона охраняемого природного ландшафта - территория, в пределах которой устанавливается режим использования земель и земельных участков, запрещающий или ограничивающий хозяйственную деятельность, строительство и реконструкцию существующих зданий и сооружений в целях сохранения (регенерации) природного ландшафта, включая долины рек, водоемы, леса и открытые пространства, связанные композиционно с объектами культурного наследия.</p>	<p>Федеральный закон от 25.06.2002 № 73-ФЗ «Об объектах культурного наследия (памятниках истории и культуры) народов Российской Федерации»</p> <p>Постановление правительства Воронежской области об утверждении зон охраны № 1153 от 25 декабря 2013 г.</p>

2	Защитная зона объекта культурного наследия	Запрещается строительство объектов капитального строительства и их реконструкция, связанная с изменением их параметров (высоты, количества этажей, площади), за исключением строительства и реконструкции линейных объектов.	Федеральный закон от 25.06.2002 № 73-ФЗ «Об объектах культурного наследия (памятниках истории и культуры) народов Российской Федерации»
3	Охранная зона объектов электроэнергетики (объектов электросетевого хозяйства и объектов по производству электрической энергии)	<p>1. В охранных зонах объектов электросетевого хозяйства, размещенных на земельных участках, запрещается осуществлять любые действия, которые могут нарушить безопасную работу объектов электросетевого хозяйства, в том числе привести к их повреждению или уничтожению, и (или) повлечь причинение вреда жизни, здоровью граждан и имуществу физических или юридических лиц, а также повлечь нанесение экологического ущерба и возникновение пожаров, в том числе:</p> <ul style="list-style-type: none"> - набрасывать на провода и опоры воздушных линий электропередачи посторонние предметы, а также подниматься на опоры воздушных линий электропередачи; - размещать любые объекты и предметы (материалы) в пределах созданных в соответствии с требованиями нормативно-технических документов проходов и подъездов для доступа к объектам электросетевого хозяйства, а также проводить любые работы и возводить сооружения, которые могут препятствовать доступу к объектам электросетевого хозяйства, без создания необходимых для такого доступа проходов и подъездов; - находиться в пределах огороженной территории и помещениях распределительных устройств и подстанций, открывать двери и люки распределительных устройств и подстанций, производить переключения и подключения в электрических сетях (указанное требование не распространяется на работников, занятых выполнением разрешенных в установленном порядке работ), разводить огонь в пределах охранных зон вводных и распределительных устройств, подстанций, воздушных линий электропередачи, а также в охранных зонах кабельных линий 	<p>Постановление Правительства Российской Федерации от 24.02.2009 № 160 «О порядке установления охранных зон объектов электросетевого хозяйства и особых условий использования земельных участков, расположенных в границах таких зон»</p> <p>Постановление Правительства Российской Федерации от 18.11.2013 № 1033 «О порядке установления охранных зон объектов по производству электрической энергии и особых условий использования земельных участков, расположенных в границах таких зон»</p>

	<p>электропередачи;</p> <ul style="list-style-type: none"> - размещать свалки; - производить работы ударными механизмами, сбрасывать тяжести массой свыше 5 тонн, производить сброс и слив едких и коррозионных веществ и горюче-смазочных материалов (в охранных зонах подземных кабельных линий электропередачи). <p>2. Для объектов электросетевого хозяйства напряжением свыше 1000 вольт, помимо действий, предусмотренных пунктом 1, запрещается:</p> <ul style="list-style-type: none"> - складировать или размещать хранилища любых, в том числе горюче-смазочных материалов; - размещать детские и спортивные площадки, стадионы, рынки, торговые точки, полевые станы, загоны для скота, гаражи и стоянки всех видов машин и механизмов, проводить любые мероприятия, связанные с большим скоплением людей, не занятых выполнением разрешённых в установленном порядке работ (в охранных зонах воздушных линий электропередачи); - использовать (запускать) любые летательные аппараты, в том числе воздушных змеев, спортивные модели летательных аппаратов (в охранных зонах воздушных линий электропередачи); - бросать якоря с судов и осуществлять их проход с отданными якорями, цепями, лотами, волокушами и тралами (в охранных зонах подводных кабельных линий электропередачи); - осуществлять проход судов с поднятыми стрелами кранов и других механизмов (в охранных зонах воздушных линий электропередачи). <p>3. Без письменного разрешения сетевой организации запрещается:</p> <ul style="list-style-type: none"> - строительство, капитальный ремонт, реконструкция или снос зданий и сооружений; - горные, взрывные, мелиоративные работы, в том числе связанные с временным загоплением земель;
--	--

	<ul style="list-style-type: none"> - посадка и вырубка деревьев и кустарников; - дноуглубительные, землечерпальные и погрузочно-разгрузочные работы, добыча рыбы, других водных животных и растений придонными орудиями лова, устройство водопоев, колка и заготовка льда (в охранных зонах подводных кабельных линий электропередачи); - проход судов, у которых расстояние по вертикали от верхнего крайнего габарита с грузом или без груза до нижней точки провеса проводов переходов воздушных линий электропередачи через водоёмы менее минимально допустимого расстояния, в том числе с учётом максимального уровня подъёма воды при паводке; - проезд машин и механизмов, имеющих общую высоту с грузом или без груза от поверхности дороги более 4,5 метра (в охранных зонах воздушных линий электропередачи); - земляные работы на глубине более 0,3 метра (на всаживаемых землях на глубине более 0,45 метра), а также планировка грунта (в охранных зонах подземных кабельных линий электропередачи); - полив сельскохозяйственных культур в случае, если высота струи воды может составить свыше 3 метров (в охранных зонах воздушных линий электропередачи); - полевые сельскохозяйственные работы с применением сельскохозяйственных машин и оборудования высотой более 4 метров (в охранных зонах воздушных линий электропередачи) или полевые сельскохозяйственные работы, связанные с вспашкой земли (в охранных зонах кабельных линий электропередачи). <p>4. Для объектов электросетевого хозяйства напряжением до 1000 вольт, помимо действий, предусмотренных пунктом 3, без письменного решения о согласовании сетевых организаций запрещается:</p> <ul style="list-style-type: none"> - строительство, капитальный ремонт, реконструкция или снос зданий и сооружений;
--	--

	<ul style="list-style-type: none"> - горные, взрывные, мелиоративные работы, в том числе связанные с временным затоплением земель; - посадка и вырубка деревьев и кустарников; - дноуглубительные, землечерпальные и погрузочно-разгрузочные работы, добыча рыбы, других водных животных и растений придонными орудиями лова, устройство водопоев, колка и заготовка льда (в охранных зонах подводных кабельных линий электропередачи); - проход судов, у которых расстояние по вертикали от верхнего крайнего габарита с грузом или без груза до нижней точки провеса проводов переходов воздушных линий электропередачи через водоёмы менее минимально допустимого расстояния, в том числе с учётом максимального уровня подъёма воды при паводке; - проезд машин и механизмов, имеющих общую высоту с грузом или без груза от поверхности дороги более 4,5 метра (в охранных зонах воздушных линий электропередачи); - земляные работы на глубине более 0,3 метра (на влаживаемых землях на глубине более 0,45 метра), а также планировка грунта (в охранных зонах подземных кабельных линий электропередачи); - полив сельскохозяйственных культур в случае, если высота струи воды может составить свыше 3 метров (в охранных зонах воздушных линий электропередачи); - полевые сельскохозяйственные работы с применением сельскохозяйственных машин и оборудования высотой более 4 метров (в охранных зонах воздушных линий электропередачи) или полевые сельскохозяйственные работы, связанные с вспашкой земли (в охранных зонах кабельных линий электропередачи); - размещать детские и спортивные площадки, стадионы, рынки, торговые точки, полевые станы, загоны для скота, гаражи и стоянки всех видов машин и механизмов, садовые, огородные земельные участки и иные объекты недвижимости, расположенные в границах территории ведения гражданами садоводства или огородничества
--	--

	<p>для собственных нужд объекты жилищного строительства, в том числе индивидуального (в охранных зонах воздушных линий электропередачи);</p> <ul style="list-style-type: none"> - складировать или размещать хранилища любых, в том числе горюче-смазочных материалов; - устраивать причалы для стоянки судов, барж и плавучих кранов, бросать якоря с судов и осуществлять их проход с отданными якорями, цепями, лотами, волокушами и тралами (в охранных зонах подводных кабельных линий электропередачи). <p>5. В охранных зонах объектов по производству электрической энергии запрещается осуществлять действия, которые могут нарушить безопасную работу объектов, в том числе привести к их повреждению или уничтожению и (или) повлечь причинение вреда жизни, здоровью граждан и имуществу физических или юридических лиц, а также нанесение вреда окружающей среде и возникновение пожаров и чрезвычайных ситуаций, а именно:</p> <ul style="list-style-type: none"> - убирать, перемещать, засыпать и повреждать предупреждающие знаки; - размещать кладбища, скотомогильники, захоронения отходов производства и потребления, радиоактивных, химических, взрывчатых, токсичных, отравляющих и ядовитых веществ; - производить сброс и слив едких и коррозионных веществ, в том числе растворов кислот, щелочей и солей, а также горюче-смазочных материалов; - разводить огонь и размещать какие-либо открытые или закрытые источники огня; - проводить работы, размещать объекты и предметы, возводить сооружения, которые могут препятствовать доступу к объектам, без создания необходимых для такого доступа проходов и подъездов; - производить работы ударными механизмами, сбрасывать тяжести массой свыше 5 тонн; - складировать любые материалы, в том числе взрывоопасные,
--	--

		<p>пожароопасные и горюче-смазочные.</p> <p>6. Без письменного согласования владельцев объектов запрещается:</p> <ul style="list-style-type: none"> - размещать детские и спортивные площадки, стадионы, рынки, торговые точки, полевые станы, загоны для скота, гаражи и стоянки всех видов машин и механизмов; - проводить любые мероприятия, связанные с пребыванием людей, не занятых выполнением работ, разрешенных в установленном порядке; - осуществлять горные, взрывные, мелиоративные работы, в том числе связанные с временным затоплением земель. 	
4	<p>Охранная зона трубопроводов (газопроводов, нефтепроводов и аммиакопроводов)</p>	<p>1. В охранных зонах трубопроводов запрещается производить всякого рода действия, могущие нарушить нормальную эксплуатацию трубопроводов либо привести к их повреждению, в частности:</p> <ul style="list-style-type: none"> - перемещать, засыпать и ломать опознавательные и сигнальные знаки, контрольно - измерительные пункты; - открывать люки, калитки и двери необслуживаемых усилительных пунктов кабельной связи, ограждений узлов линейной арматуры, станций кагодной и дренажной защиты, линейных и смотровых колодцев и других линейных устройств, открывать и закрывать краны и задвижки, отключать или включать средства связи, энергоснабжения и телемеханики трубопроводов; - устраивать всякого рода свалки, выливать растворы кислот, солей и щелочей; - разрушать берегоукрепительные сооружения, водопропускные устройства, земляные и иные сооружения (устройства), предохраняющие трубопроводы от разрушения, а прилегающую территорию и окружающую местность - от аварийного разлива транспортируемой продукции; - бросать якоря, проходить с отданными якорями, цепями, лотами, волокушами и тралами, производить дноуглубительные и землечерпальные работы; 	<p>Федеральный закон от 31.03.1999 № 69-ФЗ «О газоснабжении в Российской Федерации»</p> <p>«Правила охраны магистральных трубопроводов», утвержденные Минтопэнерго РФ 29.04.1992, Постановлением Госгортехнадзора РФ от 22.04.1992 № 9</p> <p>Постановление Госгортехнадзора Российской Федерации от 23.11.1994 № 61 «О распространении «Правил охраны магистральных трубопроводов» на магистральные аммиакопроводы»</p> <p>Постановлении Правительства Российской Федерации от 08.09.2017 № 1083 «Об утверждении Правил охраны магистральных газопроводов и о внесении изменений в Положение о представлении в федеральный орган исполнительной власти (его территориальные органы), уполномоченный</p>

	<p>- разводить огонь и размещать какие-либо открытые или закрытые источники огня.</p> <p>2. В охранных зонах трубопроводов без письменного разрешения предприятий трубопроводного транспорта запрещается:</p> <ul style="list-style-type: none"> - возводить любые постройки и сооружения; на расстоянии ближе 1000 м от оси аммиакпровода запрещается: строить коллективные сады с жилыми домами, устраивать массовые спортивные соревнования, соревнования с участием зрителей, купания, массовый отдых людей, любительское рыболовство, расположение временных полевых жилищ и станов любого назначения, загоны для скота; - высаживать деревья и кустарники всех видов, складировать корма, удобрения, материалы, сено и солому, располагать конюшни, содержать скот, выделять рыбопромысловые участки, производить добычу рыбы, а также водных животных и растений, устраивать водопой, производить колку и заготовку льда; - сооружать проезды и переезды через трассы трубопроводов, устраивать стоянки автомобильного транспорта, тракторов и механизмов, размещать сады и огороды; - производить мелиоративные земляные работы, сооружать оросительные и осушительные системы; - производить всякого рода открытые и подземные, горные, строительные, монтажные и взрывные работы, планировку грунта. <p>3. В охранных зонах магистральных газопроводов запрещается:</p> <ul style="list-style-type: none"> - перемещать, засыпать, повреждать и разрушать контрольно-измерительные и контрольно-диагностические пункты, предупредительные надписи, опознавательные и сигнальные знаки местонахождения магистральных газопроводов; - открывать двери и люки необслуживаемых усилительных пунктов на кабельных линиях связи, капитки ограждений узлов линейной арматуры, двери установок электрохимической защиты, люки 	<p>Правительством Российской Федерации на осуществление государственного кадастрового учета, государственной регистрации прав, ведение Единого государственного реестра недвижимости и предоставления сведений, содержащихся в Едином государственном реестре недвижимости, федеральными органами исполнительной власти, органами государственной власти субъектов Российской Федерации и органами местного самоуправления дополнителных сведений, воспроизводимых на публичных кадастровых картах»</p> <p>Постановлении Правительства Российской Федерации от 20.11.2000 № 878 «Об утверждении Правил охраны газораспределительных сетей»</p>
--	--	--

	<p>линейных и смотровых колодцев, открывать и закрывать краны, задвижки, отключать и включать средства связи, энергоснабжения, устройства телемеханики магистральных газопроводов;</p> <ul style="list-style-type: none"> - устранять свалки, осуществлять сброс и слив едких и коррозионно-агрессивных веществ и горюче-смазочных материалов; - складировать любые материалы, в том числе горюче-смазочные, или размещать хранилища любых материалов; - повреждать берегозащитные, водовыпускные сооружения, земляные и иные сооружения (устройства), предохраняющие магистральный газопровод от разрушения; - осуществлять постановку судов и плавучих объектов на якорь, добычу морских млекопитающих, рыболовство придонными орудиями добычи (вылова) водных биологических ресурсов, плавание с выправленной якорь-цепью; - проводить дноуглубительные и другие работы, связанные с изменением дна и берегов водных объектов, за исключением работ, необходимых для технического обслуживания объекта магистрального газопровода; - проводить работы с использованием ударно-импульсных устройств и вспомогательных механизмов, сбрасывать грузы; - осуществлять рекреационную деятельность (кроме деятельности по размещению туристских стоянок), разводить костры и размещать источники огня; - огораживать и перегораживать охранные зоны; - размещать какие-либо здания, строения, сооружения, не относящиеся к объектам, указанным в пункте 2 Правил, за исключением объектов, указанных в подпунктах «д» – «к» и «м» пункта 6 Правил, утвержденных Постановлением Правительства РФ от 08.09.2017 № 1083; - осуществлять несанкционированное подключение (присоединение) к магистральному газопроводу. <p>4. В охранных зонах магистральных газопроводов без письменного разрешения собственника магистрального газопровода или организации, эксплуатирующей магистральный газопровод не</p>
--	---

	<p>допускается:</p> <ul style="list-style-type: none"> - проведение горных, взрывных, строительных, монтажных, мелиоративных работ, в том числе работ, связанных с затоплением земель; - осуществление посадки и вырубки деревьев и кустарников; - проведение погрузочно-разгрузочных работ, устройство водопоев скота, колка и заготовка льда; - проведение земляных работ на глубине более чем 0,3 метра, планировка грунта; - сооружение запруд на реках и ручьях; - складирование кормов, удобрений, сена, соломы, размещение полевых станков и загонов для скота; - размещение туристских стоянок; - размещение гаражей, стоянок и парковок транспортных средств; - сооружение проездов через магистральные газопроводы; - прокладка инженерных коммуникаций; - проведение инженерных изысканий, связанных с бурением скважин и устройством шурфов; - устройство причалов для судов и пляжей; - проведение работ на объектах транспортной инфраструктуры, находящихся на территории охранной зоны; - проведение работ, связанных с временным затоплением земель, не относящихся к землям сельскохозяйственного назначения. <p>5. В границах охранной зоны газораспределительных сетей запрещается:</p> <ul style="list-style-type: none"> - строить объекты жилищно-гражданского и производственного назначения; - сносить и реконструировать мосты, коллекторы, автомобильные и железные дороги с расположенными на них газораспределительными сетями без предварительного выноса этих газопроводов по согласованию с эксплуатационными организациями; - разрушать берегоукрепительные сооружения, водопропускные устройства, земляные и иные сооружения, предохраняющие
--	---

		<p>газораспределительные сети от разрушений;</p> <ul style="list-style-type: none"> - перемещать, повреждать, засыпать и уничтожать опознавательные знаки, контрольно-измерительные пункты и другие устройства газораспределительных сетей; - устраивать свалки и склады, разливать растворы кислот, солей, щелочей и других химически активных веществ; - огораживать и перегораживать охранные зоны, препятствовать доступу персонала эксплуатационных организаций к газораспределительным сетям, проведению обслуживания и устранению повреждений газораспределительных сетей; - разводить огонь и размещать источники огня; - рыть погребя, копать и обрабатывать почву сельскохозяйственными и мелиоративными орудиями и механизмами на глубину более 0,3 метра; - открывать калитки и двери газорегуляторных пунктов, станций катодной и дренажной защиты, люки подземных колодцев, включать или отключать электрооборудование средств связи, освещения и систем телемеханики; - набрасывать, представлять и привязывать к опорам и надземным газопроводам, ограждениям и зданиям газораспределительных сетей посторонние предметы, лестницы, влезать на них; - самовольно подключаться к газораспределительным сетям. 	
5	<p>Охранная зона стационарных пунктов наблюдений за состоянием окружающей среды, ее загрязнением</p>	<p>В пределах охранных зон стационарных пунктов наблюдений устанавливаются ограничения на хозяйственную деятельность, которая может отразиться на достоверности информации о состоянии окружающей природной среды, ее загрязнении. На земельные участки, через которые осуществляется проход или проезд к стационарным пунктам наблюдений, входящим в государственную наблюдательную сеть, могут быть установлены сервитуты в порядке, определенном законодательством Российской Федерации.</p>	<p>Постановление Правительства Российской Федерации от 27.08.1999 № 972 «Об утверждении Положения о создании охраняемых зон стационарных пунктов наблюдений за состоянием окружающей природной среды, ее загрязнением»</p>
6	<p>Водоохранная зона</p>	<p>В границах водоохранной зоны запрещается:</p> <ul style="list-style-type: none"> - использование сточных вод в целях регулирования плодородия почв; 	<p>Водный кодекс Российской Федерации</p>

	<ul style="list-style-type: none"> - размещение кладбищ, скотомогильников, объектов размещения отходов производства и потребления, химических, взрывчатых, токсичных, отравляющих и ядовитых веществ, пунктов захоронения радиоактивных отходов; - осуществление авиационных мер по борьбе с вредными организмами; - движение и стоянка транспортных средств (кроме специальных транспортных средств), за исключением их движения по дорогам и стоянки на дорогах и в специально оборудованных местах, имеющих твердое покрытие; - размещение автозаправочных станций, складов горюче-смазочных материалов (за исключением случаев, если автозаправочные станции, склады горюче-смазочных материалов размещены на территориях портов, судостроительных и судоремонтных организаций, инфраструктуры внутренних водных путей при условии соблюдения требований законодательства в области охраны окружающей среды и Водного кодекса РФ), станций технического обслуживания, используемых для технического осмотра и ремонта транспортных средств, осуществление мойки транспортных средств; - размещение специализированных хранилищ пестицидов и агрохимикатов, применение пестицидов и агрохимикатов; - сброс сточных, в том числе дренажных, вод; - разведка и добыча общераспространенных полезных ископаемых (за исключением случаев, если разведка и добыча общераспространенных полезных ископаемых осуществляются пользователями недр, осуществляющими разведку и добычу иных видов полезных ископаемых, в границах предоставленных им в соответствии с законодательством Российской Федерации о недрах горных отводов и (или) геологических отводов на основании утвержденного технического проекта в соответствии со ст. 19.1 Закона Российской Федерации от 21 февраля 1992 года № 2395-1 «О
--	--

	недрах»).	
Рыбоохранная зона	<p>В границах рыбоохранной зоны запрещается:</p> <ul style="list-style-type: none"> - использование сточных вод в целях регулирования плодородия почв; - размещение кладбищ, скотомогильников, объектов размещения отходов производства и потребления, химических, взрывчатых, токсичных, отравляющих и ядовитых веществ, пунктов захоронения радиоактивных отходов; - осуществление авиационных мер по борьбе с вредными организмами; - движение и стоянка транспортных средств (кроме специальных транспортных средств), за исключением их движения по дорогам и стоянки на дорогах и в специально оборудованных местах, имеющих твердое покрытие; - размещение автозаправочных станций, складов горюче-смазочных материалов (за исключением случаев, если автозаправочные станции, склады горюче-смазочных материалов размещены на территориях портов, судостроительных и судоремонтных организаций, инфраструктуры внутренних водных путей при условии соблюдения требований законодательства в области охраны окружающей среды и Водного кодекса Российской Федерации), станций технического обслуживания, используемых для технического осмотра и ремонта транспортных средств, осуществление мойки транспортного средства; - размещение специализированных хранилищ пестицидов и агрохимикатов, применение пестицидов и агрохимикатов; - сброс сточных, в том числе дренажных, вод; - разведка и добыча общераспространенных полезных ископаемых (за исключением случаев, если разведка и добыча общераспространенных полезных ископаемых осуществляются пользователями недр, осуществляющими разведку и добычу иных 	<p>Постановление Правительства Российской Федерации от 06.10.2008 № 743 «Об утверждении Правил установления рыбоохранных зон»</p>

		<p>видов полезных ископаемых, в границах предоставленных им в соответствии с законодательством Российской Федерации о недрах горных отводов и (или) геологических отводов на основании утвержденного технического проекта в соответствии со статьей 19.1 Закона Российской Федерации «О недрах»);</p> <ul style="list-style-type: none"> - распашка земель; - размещение отвалов размываемых грунтов; - выпас сельскохозяйственных животных и организация для них летних лагерей, ванн. 	
7	Прибрежная защитная полоса	<p>В границах прибрежных защитных полос запрещается:</p> <ul style="list-style-type: none"> - использование сточных вод в целях регулирования плодородия почв; - размещение кладбищ, скотомогильников, объектов размещения отходов производства и потребления, химических, взрывчатых, токсичных, отравляющих и ядовитых веществ, пунктов захоронения радиоактивных отходов; - осуществление авиационных мер по борьбе с вредными организмами; - движение и стоянка транспортных средств (кроме специальных транспортных средств), за исключением их движения по дорогам и стоянки на дорогах и в специально оборудованных местах, имеющих твердое покрытие; - размещение автозаправочных станций, складов горюче-смазочных материалов (за исключением случаев, если автозаправочные станции, склады горюче-смазочных материалов размещены на территориях портов, судостроительных и судоремонтных организаций, инфраструктуры внутренних водных путей при условии соблюдения требований законодательства в области охраны окружающей среды и Водного Кодекса РФ), станций технического обслуживания, используемых для технического осмотра и ремонта транспортных средств, осуществление мойки 	Водный кодекс Российской Федерации

	<p>транспортных средств;</p> <ul style="list-style-type: none"> - размещение специализированных хранилищ пестицидов и агрохимикатов, применение пестицидов и агрохимикатов; - сброс сточных, в том числе дренажных, вод; - разведка и добыча общераспространенных полезных ископаемых (за исключением случаев, если разведка и добыча общераспространенных полезных ископаемых осуществляются пользователями недр, осуществляющими разведку и добычу иных видов полезных ископаемых, в границах предоставленных им в соответствии с законодательством Российской Федерации о недрах горных отвалов и (или) геологических отвалов на основании утвержденного технического проекта в соответствии со ст. 19.1 Закона Российской Федерации от 21 февраля 1992 года № 2395-1 «О недрах»); - распашка земель; - размещение отвалов размываемых грунтов; - выпас сельскохозяйственных животных и организация для них летних лагерей, ванн. 	
<p>8</p> <p>Зоны санитарной охраны источников питьевого и хозяйственно-бытового водоснабжения, а также устанавливаемые в случаях, предусмотренных Водным кодексом Российской Федерации, в отношении подземных водных объектов зоны специальной охраны</p>	<p>В зоне санитарной охраны источников питьевого и хозяйственно-бытового водоснабжения запрещается сброс сточных, в том числе дренажных, вод.</p> <p>На территории зоны санитарной охраны подземных источников водоснабжения:</p> <p>1. В первом поясе не допускается:</p> <ul style="list-style-type: none"> - посадка высокоствольных деревьев; - все виды строительства, не имеющие непосредственного отношения к эксплуатации, реконструкции и расширению водопроводных сооружений, в том числе прокладка трубопроводов различного назначения; - размещение жилых и хозяйственно-бытовых зданий; - проживание людей; - применение ядохимикатов и удобрений. 	<p>Водный кодекс Российской Федерации</p> <p>СанПиН 2.1.4.1110-02 «Зоны санитарной охраны источников водоснабжения и водопроводов питьевого назначения»</p>

	<p>2. Во втором поясе запрещено:</p> <ul style="list-style-type: none"> - закачка отработанных вод в подземные горизонты, подземное складирование твёрдых отходов и разработка недр земли; - размещение кладбищ, скотомогильников, полей ассенизации, полей фильтрации, навозохранилищ, силосных траншей, животноводческих и птицеводческих предприятий и других объектов, обусловливающих опасность микробного загрязнения подземных вод; - применение удобрений и ядохимикатов; - рубка леса главного пользования и реконструкции; - размещение складов горюче-смазочных материалов, ядохимикатов и минеральных удобрений, накопителей промстоков, шламоохранилищ и других объектов, обусловливающих опасность химического загрязнения подземных вод. <p>Бурение новых скважин и новое строительство, связанное с нарушением почвенного покрова, производится при обязательном согласовании с центром государственного санитарно-эпидемиологического надзора.</p> <p>3. В третьем поясе запрещено:</p> <ul style="list-style-type: none"> - закачка отработанных вод в подземные горизонты, подземное складирование твёрдых отходов и разработка недр земли; - размещение складов горюче-смазочных материалов, ядохимикатов и минеральных удобрений, накопителей промстоков, шламоохранилищ и других объектов, обусловливающих опасность химического загрязнения подземных вод. Размещение таких объектов допускается в пределах третьего пояса зоны санитарной охраны только при использовании защитных подземных вод, при условии выполнения специальных мероприятий по защите водоносного горизонта от загрязнения при наличии санитарно-эпидемиологического заключения центра государственного санитарно-эпидемиологического надзора, выданного с учётом заключения органов геологического контроля. <p>Бурение новых скважин и новое строительство, связанное с нарушением почвенного покрова, производится при обязательном согласовании с центром государственного санитарно-</p>
--	---

	<p>эпидемиологического надзора.</p> <p>На территории зоны санитарной охраны поверхностных источников водоснабжения:</p> <p>1. В первом поясе не допускается:</p> <ul style="list-style-type: none"> - посадка высокоствольных деревьев; - все виды строительства, не имеющие непосредственного отношения к эксплуатации, реконструкции и расширению водопроводных сооружений, в том числе прокладка трубопроводов различного назначения; - размещение жилых и хозяйственно-бытовых зданий; - проживание людей; - применение ядохимикатов и удобрений; - спуск любых сточных вод, в том числе сточных вод водного транспорта; - купание, стирка белья, водопои скота и другие виды водопользования, оказывающие влияние на качество воды. <p>2. Во втором поясе не допускается:</p> <ul style="list-style-type: none"> - рубка леса главного пользования и реконструкции, а также закрепление за лесозаготовительными предприятиями древесины на корню и лесосечного фонда долгосрочного пользования (допускается только рубки ухода и санитарные рубки леса); - расположение стойбищ и выпас скота, а также всякое другое использование водоема и земельных участков, лесных угодий в пределах прибрежной полосы шириной не менее 500 м, которое может привести к ухудшению качества или уменьшению количества воды источника водоснабжения; - отведение сточных вод в зоне водосбора источника водоснабжения, включая его притоки, не отвечающих гигиеническим требованиям к охране поверхностных вод; - размещение кладбищ, скотомогильников, полей ассенизации, полей фильтрации, навозохранилищ, силосных траншей, животноводческих и птицеводческих предприятий и других объектов, обуславливающих опасность микробного загрязнения подземных вод;
--	--

	<p>- применение удобрений и ядохимикатов; - рубка леса главного пользования и реконструкции; - сброс промышленных, сельскохозяйственных, городских и ливневых сточных вод, содержание в которых химических веществ и микроорганизмов превышает установленные санитарными правилами гигиенические нормативы качества воды (с учетом Определения Верховного Суда РФ от 25.09.2014 № АПЛ14-393); - размещение складов горюче-смазочных материалов, ядохимикатов и минеральных удобрений, накопителей промстоков, шламохранилищ и других объектов, обусловливающих опасность химического загрязнения подземных вод.</p> <p>Регулирование отведения территории для нового строительства жилых, промышленных и сельскохозяйственных объектов, а также согласование изменений технологий действующих предприятий, связанных с повышением степени опасности загрязнения сточными водами источника водоснабжения производится при согласовании с центром государственного санитарно-эпидемиологического надзора.</p> <p>Все работы, в том числе добыча песка, гравия, донноуглубительные, в пределах акватории зоны санитарной охраны допускаются по согласованию с центром государственного санитарно - эпидемиологического надзора лишь при обосновании гидрологических расчетами отсутствия ухудшения качества воды в створе водозабора.</p> <p>Использование химических методов борьбы с эвтрофикацией водоемов допускается при условии применения препаратов, имеющих положительное санитарно - эпидемиологическое заключение государственной санитарно - эпидемиологической службы Российской Федерации.</p> <p>Использование источников водоснабжения в пределах второго пояса зоны санитарной охраны для купания, туризма, водного спорта и рыбной ловли допускается в установленных местах при</p>
--	---

	<p>условии соблюдения гигиенических требований к охране поверхностных вод, а также гигиенических требований к зонам рекреации водных объектов.</p> <p>3. В третьем поясе не допускается отведение сточных вод в зоне водосбора источника водоснабжения, включая его притоки, не отвечающих гигиеническим требованиям к охране поверхностных вод.</p> <p>Регулирование отведения территории для нового строительства жилых, промышленных и сельскохозяйственных объектов, а также согласование изменений технологий действующих предприятий, связанных с повышением степени опасности загрязнения сточными водами источника водоснабжения производится при согласовании с центром государственного санитарно-эпидемиологического надзора.</p> <p>Все работы, в том числе добыча песка, гравия, донноуглубительные, в пределах акватории зоны санитарной охраны допускаются по согласованию с центром государственного санитарно - эпидемиологического надзора лишь при обосновании гидрологическими расчетами отсутствия ухудшения качества воды в створе водозабора.</p> <p>Использование химических методов борьбы с эвтрофикацией водоемов допускается при условии применения препаратов, имеющих положительное санитарно - эпидемиологическое заключение государственной санитарно - эпидемиологической службы Российской Федерации.</p>	
9	<p>Зоны затопления и подтопления</p> <p>В зонах затопления и подтопления запрещается:</p> <ul style="list-style-type: none"> - размещение новых населенных пунктов и строительство объектов капитального строительства без обеспечения инженерной защиты таких населенных пунктов и объектов от затопления, подтопления; - использование сточных вод в целях регулирования плодородия почв; - размещение кладбищ, скотомогильников, объектов размещения отходов производства и потребления, химических, взрывчатых, 	Водный кодекс Российской Федерации

		<p>токсичных, отравляющих и ядовитых веществ, пунктов хранения и захоронения радиоактивных отходов;</p> <p>- осуществление авиационных мер по борьбе с вредными организмами.</p>	
10	Санитарно-защитная зона	<p>В границах санитарно-защитной зоны не допускается использования земельных участков в целях:</p> <ul style="list-style-type: none"> - размещения жилой застройки, объектов образовательного и медицинского назначения, спортивных сооружений открытого типа, организаций отдыха детей и их оздоровления, зон рекреационного назначения и для ведения садоводства; - размещения объектов для производства и хранения лекарственных средств, объекты пищевых отраслей промышленности, оптовых складов продовольственного сырья и пищевой продукции, комплексов водопроводных сооружений для подготовки и хранения питьевой воды, использования земельных участков в целях производства, хранения и переработки сельскохозяйственной продукции, предназначенной для дальнейшего использования в качестве пищевой продукции, если химическое, физическое и (или) биологическое воздействие объекта, в отношении которого установлена санитарно-защитная зона, приведет к нарушению качества и безопасности таких средств, сырья, воды и продукции в соответствии с установленными требованиями. 	<p>Постановление Правительства Российской Федерации от 03.03.2018 № 222 «Об утверждении Правил установления санитарно-защитных зон и использования земельных участков, расположенных в границах санитарно-защитных зон»</p>
11	Охранная зона пунктов государственной геодезической сети, государственной нивелирной сети и государственной гравиметрической сети	<p>В пределах границ охранных зон пунктов запрещается использование земельных участков для осуществления видов деятельности, приводящих к повреждению или уничтожению наружных опознавательных знаков пунктов, нарушению неизменности местоположения их центров, уничтожению, перемещению, засыпке или повреждению составных частей пунктов.</p> <p>Также на земельных участках в границах охранных зон пунктов запрещается проведение работ, размещение объектов и предметов, которые могут препятствовать доступу к пунктам.</p>	<p>Постановление Правительства РФ от 21.08.2019 № 1080 «Об охранных зонах пунктов государственной геодезической сети, государственной нивелирной сети и государственной гравиметрической сети»</p>

Приложение №1
к правилам землепользования и застройки
Залуженского сельского поселения
Лискинского муниципального района
Воронежской области

**СВЕДЕНИЯ О ГРАНИЦАХ ТЕРРИТОРИАЛЬНЫХ ЗОН,
СОДЕРЖАЩИЕ ГРАФИЧЕСКОЕ ОПИСАНИЕ МЕСТОПОЛОЖЕНИЯ
ГРАНИЦ ТЕРРИТОРИАЛЬНЫХ ЗОН, ПЕРЕЧЕНЬ КООРДИНАТ
ХАРАКТЕРНЫХ ТОЧЕК ГРАНИЦ ТЕРРИТОРИАЛЬНЫХ ЗОН
СЕЛА ЗАЛУЖНОЕ**

ОПИСАНИЕ МЕСТОПОЛОЖЕНИЯ ГРАНИЦ

Зона застройки индивидуальными жилыми домами - Ж1

(наименование объекта, местоположение границ которого описано
(далее - объект)

Раздел 1

Сведения об объекте		
№ п/п	Характеристики объекта	Описание характеристик
1	2	3
1	Местоположение объекта	Воронежская область, Лискинский муниципальный район, Залуженское сельское поселение, село Залужное
2	Площадь объекта \pm величина погрешности определения площади ($P \pm \Delta P$)	1959860 \pm 24499 м ²
3	Иные характеристики объекта	-

Раздел 2

Сведения о местоположении границ объекта					
1. Система координат: МСК - 36, зона 1					
2. Сведения о характерных точках границ объекта					
Обозначение характерных точек границ	Координаты, м		Метод определения координат характерной точки	Средняя квадратическая погрешность положения характерной точки (Mt), м	Описание обозначения точки на местности (при наличии)
	X	Y			
1	2	3	4	5	6
1	433948.05	1322114.11	Картометрический	1.00	-
2	434006.70	1322174.00	Картометрический	1.00	-
3	434014.30	1322186.70	Картометрический	1.00	-
4	434021.46	1322249.35	Картометрический	1.00	-
5	434046.10	1322356.56	Картометрический	1.00	-
6	434060.11	1322384.30	Картометрический	1.00	-
7	434108.61	1322447.07	Картометрический	1.00	-
8	434146.34	1322473.58	Картометрический	1.00	-
9	434192.28	1322488.99	Картометрический	1.00	-
10	434375.60	1322547.87	Картометрический	1.00	-
11	434395.37	1322573.93	Картометрический	1.00	-
12	434454.48	1322726.42	Картометрический	1.00	-
13	434472.96	1322748.82	Картометрический	1.00	-
14	434577.53	1322819.17	Картометрический	1.00	-
15	434598.30	1322845.10	Картометрический	1.00	-
16	434537.09	1322886.75	Картометрический	1.00	-
17	434590.18	1322971.48	Картометрический	1.00	-
18	434630.89	1322972.52	Картометрический	1.00	-
19	434653.64	1323016.22	Картометрический	1.00	-
20	434671.72	1323032.87	Картометрический	1.00	-
21	434705.85	1323046.73	Картометрический	1.00	-
22	434730.82	1323070.06	Картометрический	1.00	-
23	434743.01	1323090.20	Картометрический	1.00	-
24	434816.10	1323049.21	Картометрический	1.00	-
25	434880.45	1323096.47	Картометрический	1.00	-
26	434813.87	1323174.06	Картометрический	1.00	-
27	434766.63	1323196.47	Картометрический	1.00	-
28	434741.79	1323268.42	Картометрический	1.00	-
29	434702.58	1323378.77	Картометрический	1.00	-
30	434635.04	1323625.73	Картометрический	1.00	-
31	434606.53	1323679.58	Картометрический	1.00	-
32	434562.18	1323875.99	Картометрический	1.00	-
33	434517.83	1324007.99	Картометрический	1.00	-
34	434566.06	1323991.17	Картометрический	1.00	-
35	434602.82	1323957.54	Картометрический	1.00	-
36	434747.99	1323970.47	Картометрический	1.00	-

1	2	3	4	5	6
37	434752.44	1324035.64	Картометрический	1.00	-
38	434796.89	1324057.81	Картометрический	1.00	-
39	434797.43	1324143.38	Картометрический	1.00	-
40	434759.32	1324145.68	Картометрический	1.00	-
41	434740.89	1324211.22	Картометрический	1.00	-
42	434682.36	1324209.61	Картометрический	1.00	-
43	434583.39	1324170.52	Картометрический	1.00	-
44	434556.96	1324109.09	Картометрический	1.00	-
45	434424.35	1324182.36	Картометрический	1.00	-
46	434433.16	1324158.87	Картометрический	1.00	-
47	434437.80	1324128.17	Картометрический	1.00	-
48	434431.62	1324089.84	Картометрический	1.00	-
49	434420.23	1324061.20	Картометрический	1.00	-
50	434417.82	1324055.15	Картометрический	1.00	-
51	434423.07	1324050.73	Картометрический	1.00	-
52	434421.85	1324044.56	Картометрический	1.00	-
53	434413.18	1324044.24	Картометрический	1.00	-
54	434411.59	1324043.53	Картометрический	1.00	-
55	434409.81	1324041.76	Картометрический	1.00	-
56	434408.49	1324036.17	Картометрический	1.00	-
57	434406.89	1324029.43	Картометрический	1.00	-
58	434395.88	1324005.35	Картометрический	1.00	-
59	434391.62	1323972.74	Картометрический	1.00	-
60	434388.56	1323937.83	Картометрический	1.00	-
61	434386.50	1323917.04	Картометрический	1.00	-
62	434387.33	1323862.93	Картометрический	1.00	-
63	434390.67	1323825.73	Картометрический	1.00	-
64	434400.90	1323759.19	Картометрический	1.00	-
65	434401.59	1323754.70	Картометрический	1.00	-
66	434402.49	1323752.28	Картометрический	1.00	-
67	434404.19	1323750.58	Картометрический	1.00	-
68	434410.05	1323747.06	Картометрический	1.00	-
69	434410.73	1323742.49	Картометрический	1.00	-
70	434406.51	1323737.04	Картометрический	1.00	-
71	434405.40	1323734.89	Картометрический	1.00	-
72	434405.44	1323731.95	Картометрический	1.00	-
73	434406.13	1323728.12	Картометрический	1.00	-
74	434418.61	1323658.60	Картометрический	1.00	-
75	434423.15	1323632.07	Картометрический	1.00	-
76	434423.67	1323629.85	Картометрический	1.00	-
77	434424.75	1323628.39	Картометрический	1.00	-
78	434431.21	1323625.48	Картометрический	1.00	-
79	434431.89	1323620.91	Картометрический	1.00	-
80	434427.12	1323615.43	Картометрический	1.00	-
81	434426.25	1323613.62	Картометрический	1.00	-
82	434426.07	1323611.99	Картометрический	1.00	-
83	434428.31	1323594.51	Картометрический	1.00	-
84	434431.74	1323556.94	Картометрический	1.00	-

1	2	3	4	5	6
85	434433.36	1323529.15	Картометрический	1.00	-
86	434434.31	1323485.11	Картометрический	1.00	-
87	434433.26	1323480.42	Картометрический	1.00	-
88	434433.66	1323469.35	Картометрический	1.00	-
89	434434.28	1323466.98	Картометрический	1.00	-
90	434435.96	1323464.68	Картометрический	1.00	-
91	434440.43	1323462.04	Картометрический	1.00	-
92	434440.52	1323457.42	Картометрический	1.00	-
93	434435.63	1323453.39	Картометрический	1.00	-
94	434434.18	1323452.14	Картометрический	1.00	-
95	434433.87	1323450.32	Картометрический	1.00	-
96	434433.64	1323425.91	Картометрический	1.00	-
97	434431.05	1323410.45	Картометрический	1.00	-
98	434430.53	1323407.37	Картометрический	1.00	-
99	434431.05	1323404.77	Картометрический	1.00	-
100	434431.86	1323403.31	Картометрический	1.00	-
101	434435.77	1323399.31	Картометрический	1.00	-
102	434435.03	1323394.75	Картометрический	1.00	-
103	434431.20	1323392.58	Картометрический	1.00	-
104	434427.63	1323389.87	Картометрический	1.00	-
105	434426.59	1323386.60	Картометрический	1.00	-
106	434423.24	1323376.11	Картометрический	1.00	-
107	434423.59	1323375.93	Картометрический	1.00	-
108	434431.15	1323373.02	Картометрический	1.00	-
109	434433.92	1323371.86	Картометрический	1.00	-
110	434437.44	1323348.58	Картометрический	1.00	-
111	434441.81	1323331.53	Картометрический	1.00	-
112	434448.65	1323298.98	Картометрический	1.00	-
113	434450.01	1323296.16	Картометрический	1.00	-
114	434451.51	1323296.76	Картометрический	1.00	-
115	434458.04	1323284.87	Картометрический	1.00	-
116	434466.69	1323275.58	Картометрический	1.00	-
117	434464.01	1323246.21	Картометрический	1.00	-
118	434457.21	1323237.11	Картометрический	1.00	-
119	434448.35	1323226.77	Картометрический	1.00	-
120	434445.61	1323229.02	Картометрический	1.00	-
121	434437.24	1323218.84	Картометрический	1.00	-
122	434418.93	1323199.85	Картометрический	1.00	-
123	434391.13	1323167.07	Картометрический	1.00	-
124	434377.44	1323175.80	Картометрический	1.00	-
125	434369.18	1323178.46	Картометрический	1.00	-
126	434339.91	1323189.10	Картометрический	1.00	-
127	434330.93	1323176.90	Картометрический	1.00	-
128	434290.33	1323097.04	Картометрический	1.00	-
129	434259.33	1323037.82	Картометрический	1.00	-
130	434258.86	1323036.92	Картометрический	1.00	-
131	434253.89	1323028.86	Картометрический	1.00	-
132	434229.00	1322985.72	Картометрический	1.00	-

1	2	3	4	5	6
133	434216.65	1322968.59	Картометрический	1.00	-
134	434191.82	1322936.40	Картометрический	1.00	-
135	434166.44	1322904.21	Картометрический	1.00	-
136	434153.87	1322889.17	Картометрический	1.00	-
137	434135.54	1322867.50	Картометрический	1.00	-
138	434125.93	1322857.58	Картометрический	1.00	-
139	434097.50	1322841.95	Картометрический	1.00	-
140	434083.60	1322835.57	Картометрический	1.00	-
141	434073.32	1322830.85	Картометрический	1.00	-
142	434072.83	1322830.42	Картометрический	1.00	-
143	434072.72	1322830.33	Картометрический	1.00	-
144	434064.08	1322822.79	Картометрический	1.00	-
145	434058.73	1322818.13	Картометрический	1.00	-
146	434057.82	1322816.03	Картометрический	1.00	-
147	434049.63	1322799.04	Картометрический	1.00	-
148	434047.84	1322795.26	Картометрический	1.00	-
149	434041.07	1322766.64	Картометрический	1.00	-
150	434040.37	1322764.10	Картометрический	1.00	-
151	434036.57	1322750.35	Картометрический	1.00	-
152	434036.21	1322745.39	Картометрический	1.00	-
153	434032.49	1322706.06	Картометрический	1.00	-
154	434029.64	1322692.78	Картометрический	1.00	-
155	434015.89	1322606.40	Картометрический	1.00	-
156	434002.71	1322532.45	Картометрический	1.00	-
157	433995.28	1322505.26	Картометрический	1.00	-
158	433993.53	1322498.85	Картометрический	1.00	-
159	433987.85	1322484.73	Картометрический	1.00	-
160	433965.01	1322453.44	Картометрический	1.00	-
161	433948.83	1322438.15	Картометрический	1.00	-
162	433937.48	1322427.42	Картометрический	1.00	-
163	433877.98	1322374.93	Картометрический	1.00	-
164	433852.86	1322351.07	Картометрический	1.00	-
165	433835.05	1322330.40	Картометрический	1.00	-
166	433827.67	1322320.90	Картометрический	1.00	-
167	433802.10	1322287.26	Картометрический	1.00	-
168	433784.79	1322253.00	Картометрический	1.00	-
169	433782.73	1322248.91	Картометрический	1.00	-
170	433777.99	1322238.97	Картометрический	1.00	-
171	433769.43	1322224.38	Картометрический	1.00	-
1	433948.05	1322114.11	Картометрический	1.00	-
172	433765.43	1322233.31	Картометрический	1.00	-
173	433771.35	1322243.33	Картометрический	1.00	-
174	433775.16	1322251.39	Картометрический	1.00	-
175	433794.69	1322290.73	Картометрический	1.00	-
176	433818.44	1322323.07	Картометрический	1.00	-
177	433829.49	1322336.28	Картометрический	1.00	-
178	433847.37	1322357.06	Картометрический	1.00	-

1	2	3	4	5	6
179	433873.77	1322381.37	Картометрический	1.00	-
180	433931.51	1322433.84	Картометрический	1.00	-
181	433962.28	1322464.15	Картометрический	1.00	-
182	433977.70	1322485.12	Картометрический	1.00	-
183	433981.88	1322492.83	Картометрический	1.00	-
184	433986.91	1322505.86	Картометрический	1.00	-
185	433992.96	1322530.82	Картометрический	1.00	-
186	433993.11	1322531.44	Картометрический	1.00	-
187	434005.65	1322597.51	Картометрический	1.00	-
188	434007.77	1322610.75	Картометрический	1.00	-
189	434016.94	1322663.53	Картометрический	1.00	-
190	434022.68	1322696.54	Картометрический	1.00	-
191	434024.15	1322703.41	Картометрический	1.00	-
192	434025.48	1322709.61	Картометрический	1.00	-
193	434025.80	1322712.53	Картометрический	1.00	-
194	434029.65	1322747.84	Картометрический	1.00	-
195	434029.80	1322749.24	Картометрический	1.00	-
196	434030.09	1322756.53	Картометрический	1.00	-
197	434032.20	1322764.53	Картометрический	1.00	-
198	434036.41	1322785.68	Картометрический	1.00	-
199	434037.90	1322790.74	Картометрический	1.00	-
200	434038.05	1322791.23	Картометрический	1.00	-
201	434040.34	1322800.61	Картометрический	1.00	-
202	434046.06	1322813.39	Картометрический	1.00	-
203	434053.20	1322823.81	Картометрический	1.00	-
204	434057.73	1322827.96	Картометрический	1.00	-
205	434067.56	1322836.47	Картометрический	1.00	-
206	434067.85	1322836.72	Картометрический	1.00	-
207	434075.17	1322840.51	Картометрический	1.00	-
208	434093.28	1322849.90	Картометрический	1.00	-
209	434118.64	1322863.03	Картометрический	1.00	-
210	434122.90	1322866.28	Картометрический	1.00	-
211	434126.10	1322869.39	Картометрический	1.00	-
212	434146.41	1322894.27	Картометрический	1.00	-
213	434184.85	1322941.12	Картометрический	1.00	-
214	434216.18	1322981.63	Картометрический	1.00	-
215	434225.06	1322995.60	Картометрический	1.00	-
216	434239.04	1323020.03	Картометрический	1.00	-
217	434243.85	1323029.57	Картометрический	1.00	-
218	434249.98	1323039.62	Картометрический	1.00	-
219	434281.24	1323099.38	Картометрический	1.00	-
220	434302.21	1323140.70	Картометрический	1.00	-
221	434320.91	1323177.56	Картометрический	1.00	-
222	434325.07	1323187.47	Картометрический	1.00	-
223	434330.61	1323199.92	Картометрический	1.00	-
224	434322.06	1323202.38	Картометрический	1.00	-
225	434320.26	1323203.25	Картометрический	1.00	-
226	434318.95	1323203.66	Картометрический	1.00	-

1	2	3	4	5	6
227	434315.01	1323206.22	Картометрический	1.00	-
228	434317.31	1323209.05	Картометрический	1.00	-
229	434323.84	1323219.13	Картометрический	1.00	-
230	434329.33	1323230.44	Картометрический	1.00	-
231	434336.37	1323246.88	Картометрический	1.00	-
232	434348.41	1323278.24	Картометрический	1.00	-
233	434336.57	1323286.19	Картометрический	1.00	-
234	434264.95	1323304.28	Картометрический	1.00	-
235	434231.70	1323314.39	Картометрический	1.00	-
236	434164.98	1323332.55	Картометрический	1.00	-
237	434125.75	1323345.35	Картометрический	1.00	-
238	434076.95	1323360.56	Картометрический	1.00	-
239	434061.34	1323365.42	Картометрический	1.00	-
240	434021.02	1323377.99	Картометрический	1.00	-
241	433969.85	1323394.42	Картометрический	1.00	-
242	433927.85	1323407.91	Картометрический	1.00	-
243	433884.84	1323422.12	Картометрический	1.00	-
244	433860.71	1323429.04	Картометрический	1.00	-
245	433798.29	1323450.07	Картометрический	1.00	-
246	433755.74	1323464.41	Картометрический	1.00	-
247	433735.25	1323470.08	Картометрический	1.00	-
248	433725.80	1323470.73	Картометрический	1.00	-
249	433715.86	1323469.36	Картометрический	1.00	-
250	433713.62	1323469.91	Картометрический	1.00	-
251	433711.42	1323470.47	Картометрический	1.00	-
252	433710.93	1323471.73	Картометрический	1.00	-
253	433694.47	1323426.64	Картометрический	1.00	-
254	433690.57	1323416.97	Картометрический	1.00	-
255	433744.00	1323392.43	Картометрический	1.00	-
256	433792.88	1323365.60	Картометрический	1.00	-
257	433849.36	1323334.97	Картометрический	1.00	-
258	433877.08	1323313.11	Картометрический	1.00	-
259	433939.48	1323263.76	Картометрический	1.00	-
260	433877.77	1323133.23	Картометрический	1.00	-
261	433833.96	1322954.82	Картометрический	1.00	-
262	433777.66	1322953.59	Картометрический	1.00	-
263	433729.47	1322968.61	Картометрический	1.00	-
264	433721.85	1322990.72	Картометрический	1.00	-
265	433650.67	1323011.92	Картометрический	1.00	-
266	433553.67	1323042.28	Картометрический	1.00	-
267	433546.53	1323020.37	Картометрический	1.00	-
268	433386.09	1323059.37	Картометрический	1.00	-
269	433372.10	1322980.79	Картометрический	1.00	-
270	433494.48	1322940.23	Картометрический	1.00	-
271	433515.10	1322912.42	Картометрический	1.00	-
272	433595.83	1322872.15	Картометрический	1.00	-
273	433554.95	1322808.41	Картометрический	1.00	-
274	433534.68	1322760.44	Картометрический	1.00	-

1	2	3	4	5	6
275	433493.44	1322778.89	Картометрический	1.00	-
276	433388.61	1322826.63	Картометрический	1.00	-
277	433340.20	1322851.63	Картометрический	1.00	-
278	433246.95	1322888.93	Картометрический	1.00	-
279	433138.94	1322937.78	Картометрический	1.00	-
280	432859.72	1323080.85	Картометрический	5.00	-
281	432786.54	1323036.20	Картометрический	5.00	-
282	432754.30	1323013.87	Картометрический	5.00	-
283	432762.98	1322994.03	Картометрический	1.00	-
284	432799.60	1322990.90	Картометрический	1.00	-
285	432773.13	1322947.62	Картометрический	1.00	-
286	432741.37	1322928.03	Картометрический	1.00	-
287	432597.67	1323033.58	Картометрический	5.00	-
288	432541.81	1323106.68	Картометрический	5.00	-
289	432240.09	1323228.99	Картометрический	5.00	-
290	432233.63	1323077.85	Картометрический	5.00	-
291	432267.03	1322929.24	Картометрический	1.00	-
292	432924.91	1322623.67	Картометрический	1.00	-
293	433098.57	1322546.86	Картометрический	1.00	-
294	433128.62	1322667.09	Картометрический	1.00	-
295	433195.41	1322647.05	Картометрический	1.00	-
296	433263.87	1322770.61	Картометрический	1.00	-
297	433341.11	1322729.24	Картометрический	1.00	-
298	433344.97	1322727.46	Картометрический	1.00	-
299	433346.09	1322731.00	Картометрический	1.00	-
300	433393.38	1322705.59	Картометрический	1.00	-
301	433384.60	1322680.26	Картометрический	1.00	-
302	433380.33	1322667.95	Картометрический	1.00	-
303	433377.91	1322655.29	Картометрический	1.00	-
304	433378.89	1322630.68	Картометрический	1.00	-
305	433435.23	1322588.33	Картометрический	1.00	-
306	433412.47	1322536.42	Картометрический	1.00	-
307	433496.55	1322498.03	Картометрический	1.00	-
308	433479.84	1322455.12	Картометрический	1.00	-
309	433500.56	1322445.23	Картометрический	1.00	-
310	433475.86	1322391.22	Картометрический	1.00	-
311	433480.42	1322389.66	Картометрический	1.00	-
312	433464.96	1322343.76	Картометрический	1.00	-
313	433392.55	1322361.06	Картометрический	1.00	-
314	433413.50	1322417.25	Картометрический	1.00	-
315	433373.28	1322446.09	Картометрический	1.00	-
316	433317.23	1322317.38	Картометрический	1.00	-
317	433260.53	1322234.62	Картометрический	1.00	-
318	433356.31	1322174.39	Картометрический	1.00	-
319	433454.42	1322137.57	Картометрический	1.00	-
320	433443.93	1322172.36	Картометрический	1.00	-
321	433436.85	1322219.19	Картометрический	1.00	-
322	433415.44	1322200.59	Картометрический	1.00	-

1	2	3	4	5	6
323	433383.48	1322232.20	Картометрический	1.00	-
324	433401.26	1322252.77	Картометрический	1.00	-
325	433381.91	1322272.98	Картометрический	1.00	-
326	433393.96	1322292.87	Картометрический	1.00	-
327	433425.47	1322300.40	Картометрический	1.00	-
328	433537.45	1322264.32	Картометрический	1.00	-
329	433561.12	1322256.45	Картометрический	1.00	-
330	433584.56	1322248.60	Картометрический	1.00	-
331	433608.30	1322240.85	Картометрический	1.00	-
332	433657.30	1322312.39	Картометрический	1.00	-
333	433762.70	1322235.98	Картометрический	1.00	-
172	433765.43	1322233.31	Картометрический	1.00	-
334	432328.37	1323075.22	Картометрический	5.00	-
335	432327.98	1323076.15	Картометрический	5.00	-
336	432327.05	1323076.54	Картометрический	5.00	-
337	432326.12	1323076.15	Картометрический	5.00	-
338	432325.73	1323075.22	Картометрический	5.00	-
339	432326.12	1323074.29	Картометрический	5.00	-
340	432327.05	1323073.90	Картометрический	5.00	-
341	432327.98	1323074.29	Картометрический	5.00	-
334	432328.37	1323075.22	Картометрический	5.00	-
342	434031.20	1323241.11	Картометрический	1.00	-
343	434066.80	1323326.72	Картометрический	1.00	-
344	434065.45	1323330.63	Картометрический	1.00	-
345	434058.47	1323339.58	Картометрический	1.00	-
346	433977.92	1323363.10	Картометрический	1.00	-
347	433973.38	1323359.24	Картометрический	1.00	-
348	433937.39	1323283.56	Картометрический	1.00	-
349	433939.88	1323281.58	Картометрический	1.00	-
350	433942.79	1323279.26	Картометрический	1.00	-
351	434020.46	1323237.23	Картометрический	1.00	-
352	434024.58	1323236.75	Картометрический	1.00	-
353	434028.49	1323238.14	Картометрический	1.00	-
342	434031.20	1323241.11	Картометрический	1.00	-
354	434355.05	1323295.10	Картометрический	1.00	-
355	434362.86	1323319.09	Картометрический	1.00	-
356	434367.53	1323330.15	Картометрический	1.00	-
357	434372.35	1323341.59	Картометрический	1.00	-
358	434375.45	1323339.62	Картометрический	1.00	-
359	434388.23	1323332.50	Картометрический	1.00	-
360	434393.51	1323329.50	Картометрический	1.00	-
361	434406.20	1323355.09	Картометрический	1.00	-
362	434413.66	1323375.41	Картометрический	1.00	-
363	434417.29	1323389.23	Картометрический	1.00	-
364	434417.08	1323395.23	Картометрический	1.00	-


1	2	3	4	5	6
365	434414.59	1323397.87	Картометрический	1.00	-
366	434411.61	1323399.36	Картометрический	1.00	-
367	434412.16	1323404.06	Картометрический	1.00	-
368	434419.64	1323407.33	Картометрический	1.00	-
369	434421.30	1323408.81	Картометрический	1.00	-
370	434421.61	1323410.49	Картометрический	1.00	-
371	434423.97	1323423.48	Картометрический	1.00	-
372	434424.44	1323441.29	Картометрический	1.00	-
373	434424.72	1323451.99	Картометрический	1.00	-
374	434425.08	1323454.36	Картометрический	1.00	-
375	434424.33	1323455.79	Картометрический	1.00	-
376	434423.85	1323456.25	Картометрический	1.00	-
377	434423.46	1323456.62	Картометрический	1.00	-
378	434418.43	1323461.41	Картометрический	1.00	-
379	434418.35	1323464.18	Картометрический	1.00	-
380	434418.36	1323466.08	Картометрический	1.00	-
381	434422.73	1323470.21	Картометрический	1.00	-
382	434424.42	1323471.70	Картометрический	1.00	-
383	434425.00	1323472.93	Картометрический	1.00	-
384	434424.96	1323475.54	Картометрический	1.00	-
385	434424.09	1323527.32	Картометрический	1.00	-
386	434422.37	1323557.66	Картометрический	1.00	-
387	434419.15	1323594.74	Картометрический	1.00	-
388	434415.97	1323621.68	Картометрический	1.00	-
389	434409.96	1323652.08	Картометрический	1.00	-
390	434404.89	1323679.80	Картометрический	1.00	-
391	434400.76	1323703.58	Картометрический	1.00	-
392	434394.15	1323741.70	Картометрический	1.00	-
393	434386.89	1323788.79	Картометрический	1.00	-
394	434381.94	1323820.94	Картометрический	1.00	-
395	434378.16	1323855.97	Картометрический	1.00	-
396	434377.41	1323904.54	Картометрический	1.00	-
397	434377.14	1323906.26	Картометрический	1.00	-
398	434376.16	1323907.32	Картометрический	1.00	-
399	434369.96	1323913.11	Картометрический	1.00	-
400	434370.11	1323917.73	Картометрический	1.00	-
401	434376.72	1323922.92	Картометрический	1.00	-
402	434377.74	1323924.02	Картометрический	1.00	-
403	434378.40	1323925.66	Картометрический	1.00	-
404	434378.79	1323929.19	Картометрический	1.00	-
405	434380.70	1323946.62	Картометрический	1.00	-
406	434383.67	1323973.65	Картометрический	1.00	-
407	434389.22	1324017.06	Картометрический	1.00	-
408	434395.99	1324045.31	Картометрический	1.00	-
409	434395.49	1324051.10	Картометрический	1.00	-
410	434394.13	1324066.64	Картометрический	1.00	-
411	434399.07	1324069.23	Картометрический	1.00	-
412	434403.59	1324065.76	Картометрический	1.00	-

1	2	3	4	5	6
413	434405.71	1324065.66	Картометрический	1.00	-
414	434407.35	1324066.58	Картометрический	1.00	-
415	434415.00	1324090.25	Картометрический	1.00	-
416	434421.84	1324124.54	Картометрический	1.00	-
417	434418.68	1324152.45	Картометрический	1.00	-
418	434406.14	1324186.51	Картометрический	1.00	-
419	434303.56	1324260.41	Картометрический	1.00	-
420	434116.68	1324263.97	Картометрический	1.00	-
421	434110.80	1324249.36	Картометрический	1.00	-
422	434098.56	1324252.27	Картометрический	1.00	-
423	434095.07	1324233.62	Картометрический	1.00	-
424	434105.61	1324224.90	Картометрический	1.00	-
425	434099.06	1324209.78	Картометрический	1.00	-
426	434090.82	1324212.50	Картометрический	1.00	-
427	434084.91	1324231.34	Картометрический	1.00	-
428	434010.68	1324167.44	Картометрический	1.00	-
429	434076.47	1323912.58	Картометрический	1.00	-
430	433978.93	1323857.37	Картометрический	1.00	-
431	433998.25	1323794.36	Картометрический	1.00	-
432	433966.60	1323770.07	Картометрический	1.00	-
433	433953.57	1323760.09	Картометрический	1.00	-
434	433941.25	1323750.64	Картометрический	1.00	-
435	433927.86	1323740.41	Картометрический	1.00	-
436	433825.12	1323678.51	Картометрический	1.00	-
437	433714.40	1323633.95	Картометрический	1.00	-
438	433634.81	1323625.31	Картометрический	1.00	-
439	433614.54	1323511.29	Картометрический	1.00	-
440	433633.76	1323509.03	Картометрический	1.00	-
441	433640.48	1323509.81	Картометрический	1.00	-
442	433645.58	1323509.75	Картометрический	1.00	-
443	433645.26	1323527.00	Картометрический	1.00	-
444	433647.05	1323547.33	Картометрический	1.00	-
445	433719.68	1323536.88	Картометрический	1.00	-
446	433769.41	1323533.91	Картометрический	1.00	-
447	433782.17	1323529.21	Картометрический	1.00	-
448	433781.63	1323522.92	Картометрический	1.00	-
449	433779.63	1323506.39	Картометрический	1.00	-
450	433776.48	1323478.40	Картометрический	1.00	-
451	433780.48	1323477.64	Картометрический	1.00	-
452	433783.54	1323473.99	Картометрический	1.00	-
453	433787.07	1323472.08	Картометрический	1.00	-
454	433866.37	1323444.87	Картометрический	1.00	-
455	433890.13	1323437.66	Картометрический	1.00	-
456	433933.22	1323423.85	Картометрический	1.00	-
457	433975.60	1323411.13	Картометрический	1.00	-
458	434029.40	1323394.97	Картометрический	1.00	-
459	434070.06	1323380.74	Картометрический	1.00	-
460	434127.84	1323360.51	Картометрический	1.00	-



1	2	3	4	5	6
461	434186.54	1323340.74	Картометрический	1.00	-
462	434226.40	1323328.27	Картометрический	1.00	-
463	434264.18	1323317.72	Картометрический	1.00	-
464	434342.88	1323296.05	Картометрический	1.00	-
354	434355.05	1323295.10	Картометрический	1.00	-
465	434024.21	1323511.74	Картометрический	1.00	-
466	434027.05	1323552.16	Картометрический	1.00	-
467	434026.35	1323559.90	Картометрический	1.00	-
468	434047.28	1323561.54	Картометрический	1.00	-
469	434051.48	1323561.97	Картометрический	1.00	-
470	434046.06	1323617.70	Картометрический	1.00	-
471	434069.36	1323622.15	Картометрический	1.00	-
472	434064.19	1323648.40	Картометрический	1.00	-
473	434059.12	1323647.91	Картометрический	1.00	-
474	434055.04	1323647.55	Картометрический	1.00	-
475	434005.08	1323642.67	Картометрический	1.00	-
476	433896.77	1323633.92	Картометрический	1.00	-
477	433903.53	1323605.16	Картометрический	1.00	-
478	433906.91	1323604.36	Картометрический	1.00	-
479	433907.99	1323562.97	Картометрический	1.00	-
480	433911.91	1323516.50	Картометрический	1.00	-
481	433913.08	1323507.75	Картометрический	1.00	-
465	434024.21	1323511.74	Картометрический	1.00	-
482	433530.23	1323525.84	Картометрический	1.00	-
483	433530.64	1323528.82	Картометрический	1.00	-
484	433536.57	1323563.40	Картометрический	1.00	-
485	433544.17	1323607.74	Картометрический	1.00	-
486	433547.70	1323627.62	Картометрический	1.00	-
487	433329.30	1323633.90	Картометрический	1.00	-
488	433300.84	1323602.80	Картометрический	1.00	-
489	433330.42	1323584.59	Картометрический	1.00	-
490	433358.57	1323569.14	Картометрический	1.00	-
491	433377.66	1323560.46	Картометрический	1.00	-
492	433389.55	1323555.64	Картометрический	1.00	-
493	433406.70	1323550.18	Картометрический	1.00	-
494	433423.77	1323546.25	Картометрический	1.00	-
495	433459.69	1323537.99	Картометрический	1.00	-
496	433511.85	1323528.56	Картометрический	1.00	-
482	433530.23	1323525.84	Картометрический	1.00	-


3. Сведения о характерных точках части (частей) границы объекта					
Обозначение характерных точек части границы	Координаты, м		Метод определения координат характерной точки	Средняя квадратическая погрешность положения характерной точки (Mt), м	Описание обозначения точки на местности (при наличии)
	X	Y			
1	2	3	4	5	6
Часть №					
-	-	-	-	-	-

Рисунок 4
План границ объекта



Масштаб 1:5000

- Легенда условных знаков и обозначений:
-  граница территориальной зоны
 -  территория точки границ территориальной зоны

Руководитель БУВО «Нормативно-проектный центр»
 Подпись:  40.В. Шалыгина Дата « 27 » декабря 2019 г.
 Место для печати (подпись, печать) лица, составившего проект на изготовление границ объекта



ОПИСАНИЕ МЕСТОПОЛОЖЕНИЯ ГРАНИЦ

Зона застройки малоэтажными многоквартирными жилыми домами - Ж2

(наименование объекта, местоположение границ которого описано
(далее - объект)

Раздел 1

Сведения об объекте		
№ п/п	Характеристики объекта	Описание характеристик
1	2	3
1	Местоположение объекта	Воронежская область, Лискинский муниципальный район, Залуженское сельское поселение, село Залужное
2	Площадь объекта \pm величина погрешности определения площади ($P \pm \text{Дельта } P$)	7863 \pm 310 м ²
3	Иные характеристики объекта	-

Раздел 2

Сведения о местоположении границ объекта					
1. Система координат: МСК - 36, зона 1					
2. Сведения о характерных точках границ объекта					
Обозначение характерных точек границ	Координаты, м		Метод определения координат характерной точки	Средняя квадратическая погрешность положения характерной точки (Mt), м	Описание обозначения точки на местности (при наличии)
	X	Y			
1	2	3	4	5	6
1	434069.36	1323622.15	Картометрический	1.00	-
2	434064.19	1323648.40	Картометрический	1.00	-
3	434059.12	1323647.91	Картометрический	1.00	-
4	434055.04	1323647.55	Картометрический	1.00	-
5	434005.08	1323642.67	Картометрический	1.00	-
6	434009.29	1323610.66	Картометрический	1.00	-
7	434046.06	1323617.70	Картометрический	1.00	-
1	434069.36	1323622.15	Картометрический	1.00	-
8	433776.48	1323478.40	Картометрический	1.00	-
9	433779.63	1323506.39	Картометрический	1.00	-
10	433781.63	1323522.92	Картометрический	1.00	-
11	433782.17	1323529.21	Картометрический	1.00	-
12	433769.41	1323533.91	Картометрический	1.00	-
13	433719.68	1323536.88	Картометрический	1.00	-
14	433647.05	1323547.33	Картометрический	1.00	-
15	433645.26	1323527.00	Картометрический	1.00	-
16	433645.58	1323509.75	Картометрический	1.00	-
17	433653.57	1323506.15	Картометрический	1.00	-
18	433682.16	1323502.47	Картометрический	1.00	-
19	433701.46	1323498.46	Картометрический	1.00	-
20	433721.32	1323492.04	Картометрический	1.00	-
21	433731.23	1323488.83	Картометрический	1.00	-
22	433737.96	1323486.65	Картометрический	1.00	-
23	433760.35	1323479.21	Картометрический	1.00	-
24	433768.86	1323476.50	Картометрический	1.00	-
25	433772.14	1323476.00	Картометрический	1.00	-
8	433776.48	1323478.40	Картометрический	1.00	-


3. Сведения о характерных точках части (частей) границы объекта					
Обозначение характерных точек части границы	Координаты, м		Метод определения координат характерной точки	Средняя квадратическая погрешность положения характерной точки (Mt), м	Описание обозначения точки на местности (при наличии)
	X	Y			
1	2	3	4	5	6
Часть №					
-	-	-	-	-	-

План границ объекта

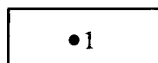


Используемые условные знаки и обозначения:

Масштаб 1:5000



границы территориальной зоны




характерная точка границ территориальной зоны

Руководитель БУВО «Нормативно-проектный центр»

Подпись *Ю.В. Шалыгина* Ю.В. Шалыгина Дата « 27 » декабря 2019 г.

Место для оттиска печати (при наличии) лица, составившего описание местоположения границ объекта



ОПИСАНИЕ МЕСТОПОЛОЖЕНИЯ ГРАНИЦ

Общественно-деловая зона - ОД

(наименование объекта, местоположение границ которого описано
(далее - объект)

Раздел 1

Сведения об объекте		
№ п/п	Характеристики объекта	Описание характеристик
1	2	3
1	Местоположение объекта	Воронежская область, Лискинский муниципальный район, Залуженское сельское поселение, село Залужное
2	Площадь объекта \pm величина погрешности определения площади ($P \pm \text{Дельта } P$)	85409 \pm 1023 м ²
3	Иные характеристики объекта	-

Раздел 2

Сведения о местоположении границ объекта					
1. Система координат: МСК - 36, зона 1					
2. Сведения о характерных точках границ объекта					
Обозначение характерных точек границ	Координаты, м		Метод определения координат характерной точки	Средняя квадратическая погрешность положения характерной точки (Mt), м	Описание обозначения точки на местности (при наличии)
	X	Y			
1	2	3	4	5	6
1	433475.86	1322391.22	Картометрический	1.00	-
2	433500.56	1322445.23	Картометрический	1.00	-
3	433479.84	1322455.12	Картометрический	1.00	-
4	433496.55	1322498.03	Картометрический	1.00	-
5	433412.47	1322536.42	Картометрический	1.00	-
6	433404.18	1322537.19	Картометрический	1.00	-
7	433367.81	1322565.70	Картометрический	1.00	-
8	433287.14	1322611.55	Картометрический	1.00	-
9	433238.56	1322505.88	Картометрический	1.00	-
10	433308.03	1322483.21	Картометрический	1.00	-
11	433373.28	1322446.09	Картометрический	1.00	-
12	433413.50	1322417.25	Картометрический	1.00	-
13	433420.53	1322414.79	Картометрический	1.00	-
14	433466.60	1322395.21	Картометрический	1.00	-
1	433475.86	1322391.22	Картометрический	1.00	-
15	434464.01	1323246.21	Картометрический	1.00	-
16	434466.69	1323275.58	Картометрический	1.00	-
17	434458.04	1323284.87	Картометрический	1.00	-
18	434451.51	1323296.76	Картометрический	1.00	-
19	434450.01	1323296.16	Картометрический	1.00	-
20	434448.65	1323298.98	Картометрический	1.00	-
21	434441.81	1323331.53	Картометрический	1.00	-
22	434437.44	1323348.58	Картометрический	1.00	-
23	434433.92	1323371.86	Картометрический	1.00	-
24	434431.15	1323373.02	Картометрический	1.00	-
25	434423.59	1323375.93	Картометрический	1.00	-
26	434423.24	1323376.11	Картометрический	1.00	-
27	434421.78	1323371.53	Картометрический	1.00	-
28	434414.40	1323352.71	Картометрический	1.00	-
29	434416.44	1323348.76	Картометрический	1.00	-
30	434403.10	1323316.93	Картометрический	1.00	-
31	434397.68	1323312.78	Картометрический	1.00	-
32	434394.56	1323307.71	Картометрический	1.00	-
33	434394.78	1323302.22	Картометрический	1.00	-
34	434398.17	1323299.01	Картометрический	1.00	-

1	2	3	4	5	6
35	434413.79	1323291.87	Картометрический	1.00	-
36	434411.87	1323286.24	Картометрический	1.00	-
37	434410.54	1323282.39	Картометрический	1.00	-
38	434399.09	1323283.11	Картометрический	1.00	-
39	434390.50	1323282.27	Картометрический	1.00	-
40	434384.63	1323276.14	Картометрический	1.00	-
41	434384.08	1323274.99	Картометрический	1.00	-
42	434376.25	1323258.52	Картометрический	1.00	-
43	434369.63	1323248.51	Картометрический	1.00	-
44	434342.05	1323193.38	Картометрический	1.00	-
45	434339.91	1323189.10	Картометрический	1.00	-
46	434369.18	1323178.46	Картометрический	1.00	-
47	434377.44	1323175.80	Картометрический	1.00	-
48	434391.13	1323167.07	Картометрический	1.00	-
49	434418.93	1323199.85	Картометрический	1.00	-
50	434437.24	1323218.84	Картометрический	1.00	-
51	434445.61	1323229.02	Картометрический	1.00	-
52	434448.35	1323226.77	Картометрический	1.00	-
53	434457.21	1323237.11	Картометрический	1.00	-
15	434464.01	1323246.21	Картометрический	1.00	-
54	434330.61	1323199.92	Картометрический	1.00	-
55	434336.29	1323217.51	Картометрический	1.00	-
56	434342.84	1323231.01	Картометрический	1.00	-
57	434351.40	1323241.01	Картометрический	1.00	-
58	434362.01	1323265.25	Картометрический	1.00	-
59	434363.38	1323268.24	Картометрический	1.00	-
60	434348.41	1323278.24	Картометрический	1.00	-
61	434336.37	1323246.88	Картометрический	1.00	-
62	434329.33	1323230.44	Картометрический	1.00	-
63	434323.84	1323219.13	Картометрический	1.00	-
64	434317.31	1323209.05	Картометрический	1.00	-
65	434315.01	1323206.22	Картометрический	1.00	-
66	434318.95	1323203.66	Картометрический	1.00	-
67	434320.26	1323203.25	Картометрический	1.00	-
68	434322.06	1323202.38	Картометрический	1.00	-
54	434330.61	1323199.92	Картометрический	1.00	-
69	434377.35	1323296.91	Картометрический	1.00	-
70	434386.74	1323315.74	Картометрический	1.00	-
71	434393.51	1323329.50	Картометрический	1.00	-
72	434388.23	1323332.50	Картометрический	1.00	-
73	434375.45	1323339.62	Картометрический	1.00	-
74	434372.35	1323341.59	Картометрический	1.00	-
75	434367.53	1323330.15	Картометрический	1.00	-
76	434362.86	1323319.09	Картометрический	1.00	-
77	434355.05	1323295.10	Картометрический	1.00	-
78	434359.70	1323294.72	Картометрический	1.00	-


1	2	3	4	5	6
79	434368.46	1323294.93	Картометрический	1.00	-
69	434377.35	1323296.91	Картометрический	1.00	-
80	434024.21	1323511.74	Картометрический	1.00	-
81	434027.05	1323552.16	Картометрический	1.00	-
82	434026.35	1323559.90	Картометрический	1.00	-
83	434047.28	1323561.54	Картометрический	1.00	-
84	434051.48	1323561.97	Картометрический	1.00	-
85	434046.06	1323617.7	Картометрический	1.00	-
86	434009.29	1323610.66	Картометрический	1.00	-
87	434005.08	1323642.67	Картометрический	1.00	-
88	433896.77	1323633.92	Картометрический	1.00	-
89	433903.53	1323605.16	Картометрический	1.00	-
90	433906.91	1323604.36	Картометрический	1.00	-
91	433907.99	1323562.97	Картометрический	1.00	-
92	433911.91	1323516.50	Картометрический	1.00	-
93	433913.08	1323507.75	Картометрический	1.00	-
80	434024.21	1323511.74	Картометрический	1.00	-
94	433690.57	1323416.97	Картометрический	1.00	-
95	433694.47	1323426.64	Картометрический	1.00	-
96	433710.93	1323471.73	Картометрический	1.00	-
97	433709.28	1323476.00	Картометрический	1.00	-
98	433705.42	1323480.93	Картометрический	1.00	-
99	433697.62	1323482.52	Картометрический	1.00	-
100	433682.40	1323485.66	Картометрический	1.00	-
101	433645.36	1323491.30	Картометрический	1.00	-
102	433535.46	1323507.10	Картометрический	1.00	-
103	433508.49	1323513.18	Картометрический	1.00	-
104	433457.19	1323519.73	Картометрический	1.00	-
105	433417.41	1323529.14	Картометрический	1.00	-
106	433400.57	1323532.67	Картометрический	1.00	-
107	433394.41	1323531.36	Картометрический	1.00	-
108	433401.78	1323493.25	Картометрический	1.00	-
109	433452.38	1323475.40	Картометрический	1.00	-
110	433524.37	1323431.48	Картометрический	1.00	-
111	433533.23	1323411.97	Картометрический	1.00	-
112	433563.38	1323393.38	Картометрический	1.00	-
113	433574.20	1323414.43	Картометрический	1.00	-
114	433593.20	1323451.35	Картометрический	1.00	-
115	433670.20	1323413.57	Картометрический	1.00	-
94	433690.57	1323416.97	Картометрический	1.00	-
116	433509.26	1323455.54	Картометрический	1.00	-
117	433511.57	1323460.75	Картометрический	1.00	-
118	433491.37	1323469.72	Картометрический	1.00	-
119	433489.06	1323464.51	Картометрический	1.00	-
116	433509.26	1323455.54	Картометрический	1.00	-

1	2	3	4	5	6
120	433614.54	1323511.29	Картометрический	1.00	-
121	433634.81	1323625.31	Картометрический	1.00	-
122	433547.70	1323627.62	Картометрический	1.00	-
123	433544.17	1323607.74	Картометрический	1.00	-
124	433536.57	1323563.40	Картометрический	1.00	-
125	433530.64	1323528.82	Картометрический	1.00	-
126	433530.23	1323525.84	Картометрический	1.00	-
127	433540.69	1323524.29	Картометрический	1.00	-
120	433614.54	1323511.29	Картометрический	1.00	-
3. Сведения о характерных точках части (частей) границы объекта					
Обозначение характерных точек части границы	Координаты, м		Метод определения координат характерной точки	Средняя квадратическая погрешность положения характерной точки (Mt), м	Описание обозначения точки на местности (при наличии)
	X	Y			
1	2	3	4	5	6
Часть №					
-	-	-	-	-	-

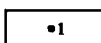
Раздел 4
План границ объекта



Используемые условные знаки и обозначения:



границы территориальной зоны




•1 характерная точка границ территориальной зоны

Масштаб 1:5000

Руководитель БУВО «Нормативно-проектный центр»

Подпись *Ю.В. Шалыгина* Ю.В. Шалыгина Дата « 27 » декабря 2019 г.

Место для оттиска печати (при наличии) лица, составившего описание местоположения границ объекта



ОПИСАНИЕ МЕСТОПОЛОЖЕНИЯ ГРАНИЦ

Зона ритуальных объектов - СН1

(наименование объекта, местоположение границ которого описано
(далее - объект))

Раздел 1


Сведения об объекте		
№ п/п	Характеристики объекта	Описание характеристик
1	2	3
1	Местоположение объекта	Воронежская область, Лискинский муниципальный район, Залуженское сельское поселение, село Залужное
2	Площадь объекта \pm величина погрешности определения площади ($P \pm \Delta P$)	14021 \pm 414 м ²
3	Иные характеристики объекта	-

Раздел 2

Сведения о местоположении границ объекта					
1. Система координат: МСК - 36, зона 1					
2. Сведения о характерных точках границ объекта					
Обозначение характерных точек границ	Координаты, м		Метод определения координат характерной точки	Средняя квадратическая погрешность положения характерной точки (Mt), м	Описание обозначения точки на местности (при наличии)
	X	Y			
1	2	3	4	5	6
1	433464.96	1322343.76	Картометрический	1.00	-
2	433480.42	1322389.66	Картометрический	1.00	-
3	433475.86	1322391.22	Картометрический	1.00	-
4	433466.60	1322395.21	Картометрический	1.00	-
5	433420.53	1322414.79	Картометрический	1.00	-
6	433413.50	1322417.25	Картометрический	1.00	-
7	433392.55	1322361.06	Картометрический	1.00	-
1	433464.96	1322343.76	Картометрический	1.00	-
8	434028.49	1323238.14	Картометрический	1.00	-
9	434031.20	1323241.11	Картометрический	1.00	-
10	434066.80	1323326.72	Картометрический	1.00	-
11	434065.45	1323330.63	Картометрический	1.00	-
12	434058.47	1323339.58	Картометрический	1.00	-
13	433977.92	1323363.10	Картометрический	1.00	-
14	433973.38	1323359.24	Картометрический	1.00	-
15	433937.39	1323283.56	Картометрический	1.00	-
16	433939.88	1323281.58	Картометрический	1.00	-
17	433942.79	1323279.26	Картометрический	1.00	-
18	434020.46	1323237.23	Картометрический	1.00	-
19	434024.58	1323236.75	Картометрический	1.00	-
8	434028.49	1323238.14	Картометрический	1.00	-
3. Сведения о характерных точках части (частей) границы объекта					
Обозначение характерных точек части границы	Координаты, м		Метод определения координат характерной точки	Средняя квадратическая погрешность положения характерной точки (Mt), м	Описание обозначения точки на местности (при наличии)
	X	Y			
1	2	3	4	5	6
Часть №					
-	-	-	-	-	-

Раздел 4

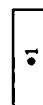
План границ объекта



Используются условные знаки и обозначения:



границы территориальной зоны



характерная точка границ территориальной зоны

Руководитель БУВО «Нормативно-проектный центр»

Полный Ю.В. Шалыгина

Дата « 27 » декабря 2019 г.

Масштаб 1:5000

Место для оттиска печати (при наличии) лица, составившего описание местоположения границ объекта



Приложение №2
к правилам землепользования и застройки
Залуженского сельского поселения
Лискинского муниципального района
Воронежской области

**СВЕДЕНИЯ О ГРАНИЦАХ ТЕРРИТОРИАЛЬНЫХ ЗОН,
СОДЕРЖАЩИЕ ГРАФИЧЕСКОЕ ОПИСАНИЕ МЕСТОПОЛОЖЕНИЯ
ГРАНИЦ ТЕРРИТОРИАЛЬНЫХ ЗОН, ПЕРЕЧЕНЬ КООРДИНАТ
ХАРАКТЕРНЫХ ТОЧЕК ГРАНИЦ ТЕРРИТОРИАЛЬНЫХ ЗОН
СЕЛА ЛИСКИ**

ОПИСАНИЕ МЕСТОПОЛОЖЕНИЯ ГРАНИЦ

Зона застройки индивидуальными жилыми домами - Ж1

(наименование объекта, местоположение границ которого описано
(далее - объект)

Раздел 1

Сведения об объекте		
№ п/п	Характеристики объекта	Описание характеристик
1	2	3
1	Местоположение объекта	Воронежская область, Лискинский муниципальный район, Залуженское сельское поселение, село Лиски
2	Площадь объекта \pm величина погрешности определения площади ($P \pm \Delta P$)	3145842 \pm 6208 м ²
3	Иные характеристики объекта	-

Раздел 2

Сведения о местоположении границ объекта					
1. Система координат: МСК - 36, зона 1					
2. Сведения о характерных точках границ объекта					
Обозначение характерных точек границ	Координаты, м		Метод определения координат характерной точки	Средняя квадратическая погрешность положения характерной точки (Mt), м	Описание обозначения точки на местности (при наличии)
	X	Y			
1	2	3	4	5	6
1	433904.10	1318942.92	Картометрический	1.00	-
2	433864.79	1319077.09	Картометрический	1.00	-
3	433750.94	1319482.70	Картометрический	1.00	-
4	433643.88	1319689.11	Картометрический	1.00	-
5	433531.08	1319968.65	Картометрический	1.00	-
6	433513.52	1320126.01	Картометрический	1.00	-
7	433691.27	1320607.79	Картометрический	1.00	-
8	433787.77	1320704.26	Картометрический	1.00	-
9	433797.28	1320812.53	Картометрический	1.00	-
10	433801.24	1320857.62	Картометрический	1.00	-
11	433807.82	1320883.64	Картометрический	1.00	-
12	433812.83	1320903.47	Картометрический	1.00	-
13	433795.82	1320906.57	Картометрический	1.00	-
14	433781.86	1320903.49	Картометрический	1.00	-
15	433787.34	1320919.28	Картометрический	1.00	-
16	433807.45	1320957.75	Картометрический	1.00	-
17	433845.94	1321009.71	Картометрический	1.00	-
18	433970.14	1321450.63	Картометрический	1.00	-
19	433985.89	1321467.50	Картометрический	1.00	-
20	433963.78	1321485.82	Картометрический	1.00	-
21	433952.22	1321494.92	Картометрический	1.00	-
22	433942.72	1321531.58	Картометрический	1.00	-
23	433915.48	1321549.91	Картометрический	1.00	-
24	433897.24	1321562.92	Картометрический	1.00	-
25	433946.54	1321641.51	Картометрический	1.00	-
26	433903.98	1321662.89	Картометрический	1.00	-
27	433875.44	1321679.54	Картометрический	1.00	-
28	433845.74	1321704.04	Картометрический	1.00	-
29	433838.20	1321711.41	Картометрический	1.00	-
30	433829.87	1321718.28	Картометрический	1.00	-
31	433808.46	1321637.50	Картометрический	1.00	-
32	433693.31	1321460.23	Картометрический	1.00	-
33	433687.08	1321450.46	Картометрический	1.00	-
34	433609.71	1321326.44	Картометрический	1.00	-
35	433565.69	1321278.00	Картометрический	1.00	-
36	433554.01	1321254.72	Картометрический	1.00	-

1	2	3	4	5	6
37	433548.89	1321244.93	Картометрический	1.00	-
38	433531.06	1321206.85	Картометрический	1.00	-
39	433526.15	1321198.82	Картометрический	1.00	-
40	433516.11	1321180.25	Картометрический	1.00	-
41	433494.25	1321134.70	Картометрический	1.00	-
42	433472.43	1321121.05	Картометрический	1.00	-
43	433450.40	1321122.25	Картометрический	1.00	-
44	433390.75	1321147.25	Картометрический	1.00	-
45	433350.95	1321067.74	Картометрический	1.00	-
46	433456.96	1321001.42	Картометрический	1.00	-
47	433443.69	1320974.92	Картометрический	1.00	-
48	433403.94	1320988.19	Картометрический	1.00	-
49	433377.40	1320935.18	Картометрический	1.00	-
50	433423.42	1320901.95	Картометрический	1.00	-
51	433416.84	1320888.16	Картометрический	1.00	-
52	433395.27	1320842.77	Картометрический	1.00	-
53	433387.45	1320827.34	Картометрический	1.00	-
54	433350.27	1320751.03	Картометрический	1.00	-
55	433291.02	1320757.07	Картометрический	1.00	-
56	433271.27	1320696.64	Картометрический	1.00	-
57	433211.63	1320709.92	Картометрический	1.00	-
58	433185.12	1320703.30	Картометрический	1.00	-
59	433158.60	1320690.06	Картометрический	1.00	-
60	433132.08	1320650.30	Картометрический	1.00	-
61	433132.03	1320537.64	Картометрический	1.00	-
62	433158.53	1320504.49	Картометрический	1.00	-
63	433151.85	1320378.58	Картометрический	1.00	-
64	433158.47	1320365.32	Картометрический	1.00	-
65	433125.31	1320305.69	Картометрический	1.00	-
66	433065.64	1320208.08	Картометрический	1.00	-
67	433045.63	1320211.74	Картометрический	1.00	-
68	433015.81	1320217.21	Картометрический	1.00	-
69	433012.18	1320159.04	Картометрический	1.00	-
70	432974.54	1320113.52	Картометрический	1.00	-
71	432959.91	1320077.43	Картометрический	1.00	-
72	432945.90	1320059.77	Картометрический	1.00	-
73	432936.95	1320014.67	Картометрический	1.00	-
74	432917.02	1320002.46	Картометрический	1.00	-
75	432897.03	1319989.99	Картометрический	1.00	-
76	432808.57	1319935.20	Картометрический	1.00	-
77	432807.48	1319918.27	Картометрический	1.00	-
78	432826.90	1319855.15	Картометрический	1.00	-
79	432813.64	1319835.27	Картометрический	1.00	-
80	432786.38	1319855.73	Картометрический	1.00	-
81	432755.26	1319878.28	Картометрический	1.00	-
82	432677.05	1319797.11	Картометрический	1.00	-
83	432634.69	1319802.21	Картометрический	1.00	-
84	432550.72	1319725.89	Картометрический	1.00	-

1	2	3	4	5	6
85	432521.97	1319676.33	Картометрический	1.00	-
86	432508.69	1319596.81	Картометрический	1.00	-
87	432462.27	1319530.56	Картометрический	1.00	-
88	432449.00	1319497.43	Картометрический	1.00	-
89	432402.60	1319477.56	Картометрический	1.00	-
90	432329.67	1319404.69	Картометрический	1.00	-
91	432316.41	1319384.82	Картометрический	1.00	-
92	432329.64	1319325.16	Картометрический	1.00	-
93	432263.34	1319265.54	Картометрический	1.00	-
94	432237.25	1319250.64	Картометрический	1.00	-
95	432214.85	1319233.31	Картометрический	1.00	-
96	432194.92	1319217.58	Картометрический	1.00	-
97	432133.44	1319168.78	Картометрический	1.00	-
98	432126.75	1319160.12	Картометрический	1.00	-
99	432115.06	1319145.59	Картометрический	1.00	-
100	432103.32	1319131.13	Картометрический	1.00	-
101	432038.58	1319050.86	Картометрический	1.00	-
102	432064.41	1319000.53	Картометрический	1.00	-
103	432029.65	1318995.48	Картометрический	1.00	-
104	431998.54	1318986.72	Картометрический	1.00	-
105	431945.11	1318967.44	Картометрический	1.00	-
106	431856.59	1318909.00	Картометрический	1.00	-
107	431838.92	1318897.13	Картометрический	1.00	-
108	431827.81	1318916.84	Картометрический	1.00	-
109	431801.66	1318902.12	Картометрический	1.00	-
110	431796.84	1318875.54	Картометрический	1.00	-
111	431778.14	1318865.50	Картометрический	1.00	-
112	431751.47	1318885.61	Картометрический	1.00	-
113	431740.17	1318878.65	Картометрический	1.00	-
114	431740.74	1318844.59	Картометрический	1.00	-
115	431722.96	1318843.87	Картометрический	1.00	-
116	431711.07	1318857.15	Картометрический	1.00	-
117	431690.22	1318880.52	Картометрический	1.00	-
118	431669.86	1318875.58	Картометрический	1.00	-
119	431640.20	1318835.02	Картометрический	1.00	-
120	431613.69	1318848.29	Картометрический	1.00	-
121	431580.55	1318821.79	Картометрический	1.00	-
122	431613.68	1318801.89	Картометрический	1.00	-
123	431518.26	1318753.83	Картометрический	1.00	-
124	431570.64	1318674.00	Картометрический	1.00	-
125	431448.44	1318588.30	Картометрический	1.00	-
126	431428.35	1318618.09	Картометрический	1.00	-
127	431397.17	1318597.52	Картометрический	1.00	-
128	431383.05	1318588.16	Картометрический	1.00	-
129	431378.45	1318585.01	Картометрический	1.00	-
130	431362.36	1318574.47	Картометрический	1.00	-
131	431334.36	1318554.21	Картометрический	1.00	-
132	431324.06	1318548.03	Картометрический	1.00	-

1	2	3	4	5	6
133	431297.33	1318531.77	Картометрический	1.00	-
134	431312.28	1318492.70	Картометрический	1.00	-
135	431289.16	1318472.71	Картометрический	1.00	-
136	431267.41	1318454.05	Картометрический	1.00	-
137	431229.14	1318424.29	Картометрический	1.00	-
138	431288.75	1318331.49	Картометрический	1.00	-
139	431364.52	1318364.89	Картометрический	1.00	-
140	431621.43	1318527.73	Картометрический	1.00	-
141	431731.55	1318559.20	Картометрический	1.00	-
142	431867.44	1318629.05	Картометрический	1.00	-
143	431976.66	1318709.06	Картометрический	1.00	-
144	432120.51	1318802.95	Картометрический	1.00	-
145	432146.03	1318819.71	Картометрический	1.00	-
146	432179.86	1318900.82	Картометрический	1.00	-
147	432291.62	1318893.20	Картометрический	1.00	-
148	432348.52	1318873.72	Картометрический	1.00	-
149	432404.65	1318852.56	Картометрический	1.00	-
150	432434.97	1318935.41	Картометрический	1.00	-
151	432452.43	1318986.55	Картометрический	1.00	-
152	432814.88	1319559.24	Картометрический	1.00	-
153	432838.43	1319589.68	Картометрический	1.00	-
154	432852.23	1319619.31	Картометрический	1.00	-
155	432864.00	1319650.56	Картометрический	1.00	-
156	432909.82	1319684.88	Картометрический	1.00	-
157	432945.66	1319737.86	Картометрический	1.00	-
158	433032.71	1319790.42	Картометрический	1.00	-
159	433099.73	1319830.94	Картометрический	1.00	-
160	433100.12	1319792.36	Картометрический	1.00	-
161	433111.56	1319686.31	Картометрический	1.00	-
162	433079.10	1319689.64	Картометрический	1.00	-
163	433075.93	1319553.44	Картометрический	1.00	-
164	433170.01	1319379.91	Картометрический	1.00	-
165	433202.93	1319171.34	Картометрический	1.00	-
166	433222.10	1319169.35	Картометрический	1.00	-
167	433224.70	1319140.98	Картометрический	1.00	-
168	433233.23	1319234.42	Картометрический	1.00	-
169	433234.43	1319280.93	Картометрический	1.00	-
170	433237.33	1319336.58	Картометрический	1.00	-
171	433239.20	1319385.15	Картометрический	1.00	-
172	433240.61	1319437.03	Картометрический	1.00	-
173	433242.95	1319477.50	Картометрический	1.00	-
174	433243.39	1319527.96	Картометрический	1.00	-
175	433243.97	1319565.26	Картометрический	1.00	-
176	433244.97	1319591.93	Картометрический	1.00	-
177	433248.42	1319612.62	Картометрический	1.00	-
178	433239.05	1319612.31	Картометрический	1.00	-
179	433230.22	1319673.27	Картометрический	1.00	-
180	433229.31	1319684.24	Картометрический	1.00	-

1	2	3	4	5	6
181	433191.15	1319678.66	Картометрический	1.00	-
182	433171.74	1319677.00	Картометрический	1.00	-
183	433164.36	1319715.78	Картометрический	1.00	-
184	433161.19	1319737.26	Картометрический	1.00	-
185	433151.14	1319785.24	Картометрический	1.00	-
186	433150.87	1319823.16	Картометрический	1.00	-
187	433166.15	1319862.83	Картометрический	1.00	-
188	433208.77	1319864.25	Картометрический	1.00	-
189	433213.29	1319843.34	Картометрический	1.00	-
190	433254.09	1319848.26	Картометрический	1.00	-
191	433255.16	1319844.20	Картометрический	1.00	-
192	433292.50	1319694.04	Картометрический	1.00	-
193	433294.47	1319685.21	Картометрический	1.00	-
194	433304.36	1319658.04	Картометрический	1.00	-
195	433304.36	1319646.04	Картометрический	1.00	-
196	433306.49	1319616.36	Картометрический	1.00	-
197	433259.27	1319613.23	Картометрический	1.00	-
198	433255.33	1319588.76	Картометрический	1.00	-
199	433253.97	1319564.99	Картометрический	1.00	-
200	433253.39	1319527.84	Картометрический	1.00	-
201	433340.71	1319539.23	Картометрический	1.00	-
202	433321.96	1319606.32	Картометрический	1.00	-
203	433377.74	1319619.07	Картометрический	1.00	-
204	433445.61	1319606.14	Картометрический	1.00	-
205	433452.47	1319566.48	Картометрический	1.00	-
206	433479.21	1319520.31	Картометрический	1.00	-
207	433512.50	1319487.41	Картометрический	1.00	-
208	433525.89	1319461.02	Картометрический	1.00	-
209	433554.47	1319414.61	Картометрический	1.00	-
210	433563.55	1319397.70	Картометрический	1.00	-
211	433574.60	1319387.19	Картометрический	1.00	-
212	433585.04	1319377.12	Картометрический	1.00	-
213	433573.05	1319322.32	Картометрический	1.00	-
214	433603.32	1319274.53	Картометрический	1.00	-
215	433611.74	1319257.06	Картометрический	1.00	-
216	433633.12	1319236.64	Картометрический	1.00	-
217	433646.75	1319170.54	Картометрический	1.00	-
218	433689.07	1319106.99	Картометрический	1.00	-
219	433700.36	1319058.35	Картометрический	1.00	-
220	433721.23	1318966.73	Картометрический	1.00	-
221	433753.94	1318913.05	Картометрический	1.00	-
222	433793.77	1318926.28	Картометрический	1.00	-
1	433904.10	1318942.92	Картометрический	1.00	-
223	432407.68	1318874.64	Картометрический	1.00	-
224	432432.49	1318936.20	Картометрический	1.00	-
225	432399.52	1318955.07	Картометрический	1.00	-
226	432368.19	1318888.58	Картометрический	1.00	-

1	2	3	4	5	6
223	432407.68	1318874.64	Картометрический	1.00	-
227	432375.25	1319323.15	Картометрический	1.00	-
228	432410.83	1319358.28	Картометрический	1.00	-
229	432375.70	1319393.86	Картометрический	1.00	-
230	432340.12	1319358.73	Картометрический	1.00	-
227	432375.25	1319323.15	Картометрический	1.00	-
231	433187.35	1320006.48	Картометрический	1.00	-
232	433187.22	1320035.92	Картометрический	1.00	-
233	433172.96	1320035.97	Картометрический	1.00	-
234	433165.69	1320033.71	Картометрический	1.00	-
235	433160.22	1320024.56	Картометрический	1.00	-
236	433159.84	1320012.36	Картометрический	1.00	-
237	433169.64	1320008.33	Картометрический	1.00	-
231	433187.35	1320006.48	Картометрический	1.00	-
238	435169.28	1321082.03	Картометрический	1.00	-
239	435148.30	1321529.79	Картометрический	1.00	-
240	435144.38	1321634.57	Картометрический	1.00	-
241	435147.02	1321734.25	Картометрический	1.00	-
242	435122.90	1321821.13	Картометрический	1.00	-
243	435212.71	1321912.43	Картометрический	1.00	-
244	435214.36	1321937.12	Картометрический	1.00	-
245	435279.19	1322007.38	Картометрический	1.00	-
246	435155.59	1322153.86	Картометрический	1.00	-
247	434946.26	1322228.99	Картометрический	1.00	-
248	434694.90	1322092.21	Картометрический	1.00	-
249	434637.95	1322035.18	Картометрический	1.00	-
250	434662.93	1322028.31	Картометрический	1.00	-
251	434675.36	1321978.22	Картометрический	1.00	-
252	434706.21	1321980.58	Картометрический	1.00	-
253	434673.49	1321832.12	Картометрический	1.00	-
254	434634.95	1321682.67	Картометрический	1.00	-
255	434578.20	1321529.13	Картометрический	1.00	-
256	434523.54	1321293.11	Картометрический	1.00	-
257	434666.01	1321265.14	Картометрический	1.00	-
258	434698.37	1321506.38	Картометрический	1.00	-
259	434702.79	1321563.70	Картометрический	1.00	-
260	434709.44	1321603.46	Картометрический	1.00	-
261	434775.75	1321709.47	Картометрический	1.00	-
262	434795.62	1321676.33	Картометрический	1.00	-
263	434802.24	1321643.19	Картометрический	1.00	-
264	434795.57	1321557.03	Картометрический	1.00	-
265	434861.90	1321676.30	Картометрический	1.00	-
266	434923.44	1321622.41	Картометрический	1.00	-
267	434943.50	1321602.99	Картометрический	1.00	-
268	434923.83	1321530.19	Картометрический	1.00	-

1	2	3	4	5	6
269	434982.59	1321502.22	Картометрический	1.00	-
270	434981.72	1321464.64	Картометрический	1.00	-
271	434988.75	1321078.29	Картометрический	1.00	-
238	435169.28	1321082.03	Картометрический	1.00	-
272	435241.91	1322186.98	Картометрический	1.00	-
273	435279.62	1322402.44	Картометрический	1.00	-
274	435112.55	1322332.79	Картометрический	1.00	-
275	435137.36	1322225.18	Картометрический	1.00	-
272	435241.91	1322186.98	Картометрический	1.00	-
276	435205.65	1322467.45	Картометрический	1.00	-
277	435138.06	1322529.95	Картометрический	1.00	-
278	435131.61	1322533.93	Картометрический	1.00	-
279	435114.89	1322548.63	Картометрический	1.00	-
280	435154.18	1322605.02	Картометрический	1.00	-
281	435138.10	1322616.14	Картометрический	1.00	-
282	435100.90	1322559.22	Картометрический	1.00	-
283	435093.46	1322564.82	Картометрический	1.00	-
284	435073.12	1322577.55	Картометрический	1.00	-
285	435068.73	1322583.68	Картометрический	1.00	-
286	435048.84	1322598.83	Картометрический	1.00	-
287	434995.93	1322639.49	Картометрический	1.00	-
288	434968.10	1322646.85	Картометрический	1.00	-
289	434956.98	1322645.42	Картометрический	1.00	-
290	434902.45	1322639.08	Картометрический	1.00	-
291	434878.06	1322636.42	Картометрический	1.00	-
292	434855.60	1322628.32	Картометрический	1.00	-
293	434845.57	1322624.78	Картометрический	1.00	-
294	434816.94	1322614.95	Картометрический	1.00	-
295	434795.71	1322607.88	Картометрический	1.00	-
296	434769.59	1322599.01	Картометрический	1.00	-
297	434745.14	1322509.00	Картометрический	1.00	-
298	434818.74	1322361.08	Картометрический	1.00	-
299	434887.79	1322333.30	Картометрический	1.00	-
276	435205.65	1322467.45	Картометрический	1.00	-
300	434807.64	1322287.19	Картометрический	1.00	-
301	434707.57	1322389.78	Картометрический	1.00	-
302	434691.57	1322406.18	Картометрический	1.00	-
303	434661.52	1322541.07	Картометрический	1.00	-
304	434537.76	1322352.96	Картометрический	1.00	-
305	434531.12	1322319.82	Картометрический	1.00	-
306	434491.34	1322286.70	Картометрический	1.00	-
307	434464.81	1322240.32	Картометрический	1.00	-
308	434391.88	1322160.82	Картометрический	1.00	-
309	434292.43	1322068.08	Картометрический	1.00	-
310	434206.25	1322008.47	Картометрический	1.00	-

1	2	3	4	5	6
311	434081.16	1321899.40	Картометрический	1.00	-
312	434076.73	1321894.71	Картометрический	1.00	-
313	434060.38	1321881.92	Картометрический	1.00	-
314	434055.43	1321877.53	Картометрический	1.00	-
315	434027.25	1321849.49	Картометрический	1.00	-
316	433947.72	1321842.89	Картометрический	1.00	-
317	433901.32	1321816.40	Картометрический	1.00	-
318	433874.80	1321796.53	Картометрический	1.00	-
319	433835.23	1321734.89	Картометрический	1.00	-
320	433852.23	1321711.22	Картометрический	1.00	-
321	433853.48	1321709.49	Картометрический	1.00	-
322	433857.78	1321706.11	Картометрический	1.00	-
323	433886.25	1321683.74	Картометрический	1.00	-
324	433907.21	1321671.39	Картометрический	1.00	-
325	433950.40	1321650.02	Картометрический	1.00	-
326	434018.05	1321628.92	Картометрический	1.00	-
327	434061.33	1321623.43	Картометрический	1.00	-
328	434082.95	1321601.79	Картометрический	1.00	-
329	434094.73	1321590.09	Картометрический	1.00	-
330	434115.86	1321606.61	Картометрический	1.00	-
331	434140.70	1321633.19	Картометрический	1.00	-
332	434351.88	1321859.70	Картометрический	1.00	-
333	434468.80	1321994.42	Картометрический	1.00	-
334	434695.45	1322197.86	Картометрический	1.00	-
335	434689.67	1322204.61	Картометрический	1.00	-
336	434706.84	1322217.64	Картометрический	1.00	-
337	434697.98	1322240.95	Картометрический	1.00	-
338	434691.75	1322252.94	Картометрический	1.00	-
339	434747.35	1322290.49	Картометрический	1.00	-
340	434762.27	1322298.97	Картометрический	1.00	-
341	434768.99	1322295.36	Картометрический	1.00	-
342	434773.72	1322282.54	Картометрический	1.00	-
343	434771.53	1322271.66	Картометрический	1.00	-
344	434771.92	1322259.26	Картометрический	1.00	-
300	434807.64	1322287.19	Картометрический	1.00	-
345	433948.05	1322114.11	Картометрический	1.00	-
346	433769.43	1322224.38	Картометрический	1.00	-
347	433749.38	1322192.54	Картометрический	1.00	-
348	433730.46	1322163.67	Картометрический	1.00	-
349	433713.69	1322131.87	Картометрический	1.00	-
350	433703.69	1322105.57	Картометрический	1.00	-
351	433690.16	1322065.14	Картометрический	1.00	-
352	433685.11	1322042.37	Картометрический	1.00	-
353	433677.15	1322004.12	Картометрический	1.00	-
354	433676.27	1321978.88	Картометрический	1.00	-
355	433680.04	1321943.28	Картометрический	1.00	-
356	433682.20	1321936.82	Картометрический	1.00	-

1	2	3	4	5	6
357	433686.00	1321935.05	Картометрический	1.00	-
358	433757.25	1321901.94	Картометрический	1.00	-
359	433855.23	1322035.95	Картометрический	1.00	-
345	433948.05	1322114.11	Картометрический	1.00	-
360	433636.21	1321861.52	Картометрический	1.00	-
361	433668.92	1321934.01	Картометрический	1.00	-
362	433667.61	1321939.58	Картометрический	1.00	-
363	433663.95	1321980.19	Картометрический	1.00	-
364	433667.89	1322005.68	Картометрический	1.00	-
365	433674.31	1322036.52	Картометрический	1.00	-
366	433677.42	1322050.23	Картометрический	1.00	-
367	433682.15	1322069.29	Картометрический	1.00	-
368	433693.42	1322103.40	Картометрический	1.00	-
369	433705.99	1322135.41	Картометрический	1.00	-
370	433722.74	1322167.17	Картометрический	1.00	-
371	433730.81	1322178.97	Картометрический	1.00	-
372	433764.27	1322231.34	Картометрический	1.00	-
373	433765.43	1322233.31	Картометрический	1.00	-
374	433762.70	1322235.98	Картометрический	1.00	-
375	433657.30	1322312.39	Картометрический	1.00	-
376	433608.30	1322240.85	Картометрический	1.00	-
377	433584.56	1322248.60	Картометрический	1.00	-
378	433561.12	1322256.45	Картометрический	1.00	-
379	433537.45	1322264.32	Картометрический	1.00	-
380	433425.47	1322300.40	Картометрический	1.00	-
381	433393.96	1322292.87	Картометрический	1.00	-
382	433381.91	1322272.98	Картометрический	1.00	-
383	433401.26	1322252.77	Картометрический	1.00	-
384	433383.48	1322232.20	Картометрический	1.00	-
385	433415.44	1322200.59	Картометрический	1.00	-
386	433436.85	1322219.19	Картометрический	1.00	-
387	433443.93	1322172.36	Картометрический	1.00	-
388	433454.42	1322137.57	Картометрический	1.00	-
389	433484.98	1322102.03	Картометрический	1.00	-
390	433542.37	1322034.17	Картометрический	1.00	-
391	433569.23	1322017.64	Картометрический	1.00	-
392	433521.92	1321923.50	Картометрический	1.00	-
360	433636.21	1321861.52	Картометрический	1.00	-
393	433111.51	1321012.26	Картометрический	1.00	-
394	433162.23	1321173.03	Картометрический	1.00	-
395	433257.16	1321432.48	Картометрический	1.00	-
396	433303.55	1321522.40	Картометрический	1.00	-
397	433391.15	1321643.86	Картометрический	1.00	-
398	433377.84	1321659.32	Картометрический	1.00	-
399	433433.21	1321727.91	Картометрический	1.00	-
400	433499.63	1321693.81	Картометрический	1.00	-

1	2	3	4	5	6
401	433528.48	1321747.57	Картометрический	1.00	-
402	433405.24	1321832.58	Картометрический	1.00	-
403	433363.41	1321850.83	Картометрический	1.00	-
404	433385.24	1321857.86	Картометрический	1.00	-
405	433422.43	1321866.41	Картометрический	1.00	-
406	433415.33	1321885.38	Картометрический	1.00	-
407	433382.38	1321938.86	Картометрический	1.00	-
408	433394.54	1321956.46	Картометрический	1.00	-
409	433363.66	1321986.61	Картометрический	1.00	-
410	433371.55	1322002.58	Картометрический	1.00	-
411	433348.22	1322027.52	Картометрический	1.00	-
412	433320.75	1322006.78	Картометрический	1.00	-
413	433308.37	1322027.31	Картометрический	1.00	-
414	433335.90	1322052.29	Картометрический	1.00	-
415	433257.96	1322107.77	Картометрический	1.00	-
416	433205.45	1322058.62	Картометрический	1.00	-
417	433170.06	1322124.42	Картометрический	1.00	-
418	433184.31	1322166.56	Картометрический	1.00	-
419	433099.10	1322225.76	Картометрический	1.00	-
420	433053.32	1322248.73	Картометрический	1.00	-
421	432989.51	1322274.02	Картометрический	1.00	-
422	432882.04	1322317.49	Картометрический	1.00	-
423	432862.64	1322324.91	Картометрический	1.00	-
424	432841.31	1322329.28	Картометрический	1.00	-
425	432754.80	1322347.56	Картометрический	1.00	-
426	432684.31	1322347.83	Картометрический	1.00	-
427	432689.72	1322291.45	Картометрический	1.00	-
428	432732.79	1322130.71	Картометрический	1.00	-
429	432799.37	1321855.93	Картометрический	1.00	-
430	432839.71	1321859.99	Картометрический	1.00	-
431	432866.24	1321860.57	Картометрический	1.00	-
432	432888.64	1321868.14	Картометрический	1.00	-
433	432996.89	1321901.81	Картометрический	1.00	-
434	433016.07	1321844.03	Картометрический	1.00	-
435	433042.43	1321848.28	Картометрический	1.00	-
436	433077.65	1321858.38	Картометрический	1.00	-
437	433096.37	1321821.01	Картометрический	1.00	-
438	433180.45	1321829.83	Картометрический	1.00	-
439	433163.12	1321807.23	Картометрический	1.00	-
440	433118.58	1321779.13	Картометрический	1.00	-
441	433061.45	1321758.86	Картометрический	1.00	-
442	433083.33	1321696.66	Картометрический	1.00	-
443	432878.20	1321489.81	Картометрический	1.00	-
444	432866.31	1321459.66	Картометрический	1.00	-
445	432816.03	1321461.27	Картометрический	1.00	-
446	432772.41	1321325.77	Картометрический	1.00	-
447	432657.33	1321001.87	Картометрический	1.00	-
448	432675.89	1320989.80	Картометрический	1.00	-

1	2	3	4	5	6
449	432724.15	1320972.17	Картометрический	1.00	-
450	432776.13	1320957.32	Картометрический	1.00	-
451	432827.17	1320948.97	Картометрический	1.00	-
452	432852.23	1320935.05	Картометрический	1.00	-
453	432881.00	1320917.41	Картометрический	1.00	-
454	432903.27	1320927.62	Картометрический	1.00	-
455	432923.69	1320983.31	Картометрический	1.00	-
456	432944.67	1321079.33	Картометрический	1.00	-
393	433111.51	1321012.26	Картометрический	1.00	-
3. Сведения о характерных точках части (частей) границы объекта					
Обозначение характерных точек части границы	Координаты, м		Метод определения координат характерной точки	Средняя квадратическая погрешность положения характерной точки (Mt), м	Описание обозначения точки на местности (при наличии)
	X	Y			
1	2	3	4	5	6
Часть №					
-	-	-	-	-	-

Рисунок 4
План границ объекта



Масштаб 1:10000

Муниципальное бюджетное учреждение
 «Центр территориального кадастра»
 401000, Волгоградская область, г. Волгоград, ул. Дзержинского, д. 100
 Контактный телефон: 8 (8442) 22-11-11

Использованы условные знаки и обозначения:
 граница территориальной зоны
 характеристика точек границ территориальной зоны



ОПИСАНИЕ МЕСТОПОЛОЖЕНИЯ ГРАНИЦ

Общественно-деловая зона - ОД

(наименование объекта, местоположение границ которого описано
(далее - объект)

Раздел 1

Сведения об объекте		
№ п/п	Характеристики объекта	Описание характеристик
1	2	3
1	Местоположение объекта	Воронежская область, Лискинский муниципальный район, Залуженское сельское поселение, село Лиски
2	Площадь объекта ± величина погрешности определения площади ($P \pm \Delta P$)	48900+/-774 м ²
3	Иные характеристики объекта	-

Раздел 2

Сведения о местоположении границ объекта					
1. Система координат: МСК - 36, зона 1					
2. Сведения о характерных точках границ объекта					
Обозначение характерных точек границ	Координаты, м		Метод определения координат характерной точки	Средняя квадратическая погрешность положения характерной точки (Mt), м	Описание обозначения точки на местности (при наличии)
	X	Y			
1	2	3	4	5	6
1	433306.49	1319616.36	Картометрический	1.00	-
2	433304.36	1319646.04	Картометрический	1.00	-
3	433304.36	1319658.04	Картометрический	1.00	-
4	433294.47	1319685.21	Картометрический	1.00	-
5	433292.50	1319694.04	Картометрический	1.00	-
6	433255.16	1319844.20	Картометрический	1.00	-
7	433254.09	1319848.26	Картометрический	1.00	-
8	433213.29	1319843.34	Картометрический	1.00	-
9	433208.77	1319864.25	Картометрический	1.00	-
10	433166.15	1319862.83	Картометрический	1.00	-
11	433150.87	1319823.16	Картометрический	1.00	-
12	433151.14	1319785.24	Картометрический	1.00	-
13	433161.19	1319737.26	Картометрический	1.00	-
14	433164.36	1319715.78	Картометрический	1.00	-
15	433171.74	1319677.00	Картометрический	1.00	-
16	433191.15	1319678.66	Картометрический	1.00	-
17	433229.31	1319684.24	Картометрический	1.00	-
18	433230.22	1319673.27	Картометрический	1.00	-
19	433239.05	1319612.31	Картометрический	1.00	-
20	433248.42	1319612.62	Картометрический	1.00	-
21	433259.27	1319613.23	Картометрический	1.00	-
1	433306.49	1319616.36	Картометрический	1.00	-
22	433187.35	1320006.48	Картометрический	1.00	-
23	433187.22	1320035.92	Картометрический	1.00	-
24	433172.96	1320035.97	Картометрический	1.00	-
25	433165.69	1320033.71	Картометрический	1.00	-
26	433160.22	1320024.56	Картометрический	1.00	-
27	433159.84	1320012.36	Картометрический	1.00	-
28	433169.64	1320008.33	Картометрический	1.00	-
22	433187.35	1320006.48	Картометрический	1.00	-
29	433985.89	1321467.50	Картометрический	1.00	-
30	434097.63	1321587.11	Картометрический	1.00	-
31	434082.95	1321601.79	Картометрический	1.00	-
32	434061.33	1321623.43	Картометрический	1.00	-

1	2	3	4	5	6
33	434018.05	1321628.92	Картометрический	1.00	-
34	433950.40	1321650.02	Картометрический	1.00	-
35	433946.54	1321641.51	Картометрический	1.00	-
36	433897.24	1321562.92	Картометрический	1.00	-
37	433915.48	1321549.91	Картометрический	1.00	-
38	433942.72	1321531.58	Картометрический	1.00	-
39	433952.22	1321494.92	Картометрический	1.00	-
40	433963.78	1321485.82	Картометрический	1.00	-
29	433985.29	1321468.00	Картометрический	1.00	-
41	434771.92	1322259.26	Картометрический	1.00	-
42	434771.53	1322271.66	Картометрический	1.00	-
43	434773.72	1322282.54	Картометрический	1.00	-
44	434768.99	1322295.36	Картометрический	1.00	-
45	434762.27	1322298.97	Картометрический	1.00	-
46	434747.35	1322290.49	Картометрический	1.00	-
47	434691.75	1322252.94	Картометрический	1.00	-
48	434697.98	1322240.95	Картометрический	1.00	-
49	434706.84	1322217.64	Картометрический	1.00	-
50	434689.67	1322204.61	Картометрический	1.00	-
51	434695.45	1322197.86	Картометрический	1.00	-
52	434709.26	1322210.25	Картометрический	1.00	-
41	434771.92	1322259.26	Картометрический	1.00	-
3. Сведения о характерных точках части (частей) границы объекта					
Обозначение характерных точек части границы	Координаты, м		Метод определения координат характерной точки	Средняя квадратическая погрешность положения характерной точки (M _t), м	Описание обозначения точки на местности (при наличии)
	X	Y			
1	2	3	4	5	6
Часть №					
-	-	-	-	-	-

Рисунок 4
План границ объекта




Иллюстрация указывает на:
границы территории

№ 1

Масштаб 1:5000

Руководитель БУВО «Нормативно-проектный центр»
Подпись: *Ю.В. Шалыгина* Дата « 27. » *декабря* 2019 г.
Место для оттиска печати (при наличии) лица, составившего описание местоположения границ объекта



ОПИСАНИЕ МЕСТОПОЛОЖЕНИЯ ГРАНИЦ

Производственная зона - П1

(наименование объекта, местоположение границ которого описано
(далее - объект)


Раздел 1

Сведения об объекте		
№ п/п	Характеристики объекта	Описание характеристик
1	2	3
1	Местоположение объекта	Воронежская область, Лискинский муниципальный район, Залуженское сельское поселение, село Лиски
2	Площадь объекта \pm величина погрешности определения площади ($P \pm \Delta P$)	2500 \pm 175 м ²
3	Иные характеристики объекта	-

Раздел 2


Сведения о местоположении границ объекта					
1. Система координат: МСК - 36, зона 1					
2. Сведения о характерных точках границ объекта					
Обозначение характерных точек границ	Координаты, м		Метод определения координат характерной точки	Средняя квадратическая погрешность положения характерной точки (Mt), м	Описание обозначения точки на местности (при наличии)
	X	Y			
1	2	3	4	5	6
1	432375.25	1319323.15	Картометрический	1.00	-
2	432410.83	1319358.28	Картометрический	1.00	-
3	432375.70	1319393.86	Картометрический	1.00	-
4	432340.12	1319358.73	Картометрический	1.00	-
1	432375.25	1319323.15	Картометрический	1.00	-
3. Сведения о характерных точках части (частей) границы объекта					
Обозначение характерных точек части границы	Координаты, м		Метод определения координат характерной точки	Средняя квадратическая погрешность положения характерной точки (Mt), м	Описание обозначения точки на местности (при наличии)
	X	Y			
1	2	3	4	5	6
Часть №					
-	-	-	-	-	-

План границ объекта




Используемые условные знаки и обозначения :

Масштаб 1:5000



границы территориальной зоны



характерная точка границ территориальной зоны

Руководитель БУВО «Нормативно-проектный центр»

Подпись  Ю.В. Шалыгина Дата « 27 » декабря 2019 г.

Место для оттиска печати (при наличии) лица, составившего описание местоположения границ объекта



ОПИСАНИЕ МЕСТОПОЛОЖЕНИЯ ГРАНИЦ

Зона сельскохозяйственного использования в границах населенных пунктов - СХ1

(наименование объекта, местоположение границ которого описано
(далее - объект)

Раздел 1

Сведения об объекте		
№ п/п	Характеристики объекта	Описание характеристик
1	2	3
1	Местоположение объекта	Воронежская область, Лискинский муниципальный район, Залуженское сельское поселение, село Лиски
2	Площадь объекта \pm величина погрешности определения площади ($P \pm \Delta P$)	123767 \pm 6157 м ²
3	Иные характеристики объекта	-

Раздел 2

Сведения о местоположении границ объекта					
1. Система координат: МСК - 36, зона 1					
2. Сведения о характерных точках границ объекта					
Обозначение характерных точек границ	Координаты, м		Метод определения координат характерной точки	Средняя квадратическая погрешность положения характерной точки (Mt), м	Описание обозначения точки на местности (при наличии)
	X	Y			
1	2	3	4	5	6
1	434629.24	1320991.09	Картометрический	5.00	-
2	434666.01	1321265.14	Картометрический	1.00	-
3	434523.54	1321293.11	Картометрический	1.00	-
4	434578.20	1321529.13	Картометрический	1.00	-
5	434634.95	1321682.67	Картометрический	1.00	-
6	434673.49	1321832.12	Картометрический	1.00	-
7	434706.21	1321980.58	Картометрический	1.00	-
8	434675.36	1321978.22	Картометрический	1.00	-
9	434665.20	1321934.39	Картометрический	1.00	-
10	434581.73	1321903.91	Картометрический	1.00	-
11	434586.73	1321872.58	Картометрический	1.00	-
12	434540.89	1321732.47	Картометрический	1.00	-
13	434486.44	1321531.59	Картометрический	1.00	-
14	434404.86	1321023.55	Картометрический	1.00	-
1	434629.24	1320991.09	Картометрический	5.00	-
3. Сведения о характерных точках части (частей) границы объекта					
Обозначение характерных точек части границы	Координаты, м		Метод определения координат характерной точки	Средняя квадратическая погрешность положения характерной точки (Mt), м	Описание обозначения точки на местности (при наличии)
	X	Y			
1	2	3	4	5	6
Часть №					
-	-	-	-	-	-

Раздел 4

План границ объекта



Масштаб 1:5000

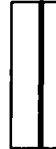
Руководитель БУВО «Нормативно-проектный центр»


Подпись *Ю.В. Шалыгина* Ю.В. Шалыгина Дата « 27 » декабря 2019 г.

Место для оттиска печати (при наличии) лица, составившего описание местоположения границ объекта



Используемые условные знаки и обозначения:

 границы территориальной зоны

 характерная точка границ территориальной зоны

ОПИСАНИЕ МЕСТОПОЛОЖЕНИЯ ГРАНИЦ

Зона ритуальных объектов - СН1

(наименование объекта, местоположение границ которого описано
(далее - объект)

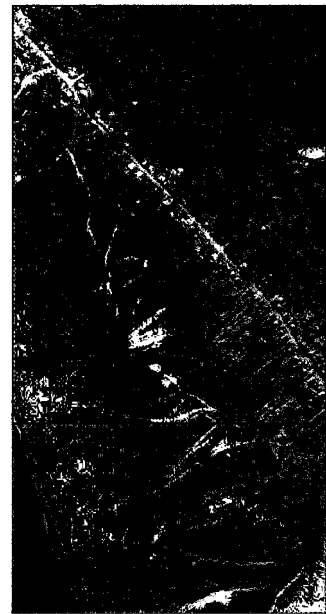
Раздел 1

Сведения об объекте		
№ п/п	Характеристики объекта	Описание характеристик
1	2	3
1	Местоположение объекта	Воронежская область, Лискинский муниципальный район, Залуженское сельское поселение, село Лиски
2	Площадь объекта ± величина погрешности определения площади ($P \pm \Delta P$)	15757+/-439 м ²
3	Иные характеристики объекта	-

Раздел 2

Сведения о местоположении границ объекта					
1. Система координат: МСК - 36, зона 1					
2. Сведения о характерных точках границ объекта					
Обозначение характерных точек границ	Координаты, м		Метод определения координат характерной точки	Средняя квадратическая погрешность положения характерной точки (Mt), м	Описание обозначения точки на местности (при наличии)
	X	Y			
1	2	3	4	5	6
1	432407.68	1318874.64	Картометрический	1.00	-
2	432432.49	1318936.20	Картометрический	1.00	-
3	432399.52	1318955.07	Картометрический	1.00	-
4	432368.19	1318888.58	Картометрический	1.00	-
1	432407.68	1318874.64	Картометрический	1.00	-
5	434665.20	1321934.39	Картометрический	1.00	-
6	434675.36	1321978.22	Картометрический	1.00	-
7	434662.93	1322028.31	Картометрический	1.00	-
8	434637.95	1322035.18	Картометрический	1.00	-
9	434631.75	1322042.05	Картометрический	1.00	-
10	434521.31	1321941.40	Картометрический	1.00	-
11	434533.94	1321928.68	Картометрический	1.00	-
12	434540.31	1321891.70	Картометрический	1.00	-
13	434581.73	1321903.91	Картометрический	1.00	-
5	434665.20	1321934.39	Картометрический	1.00	-
3. Сведения о характерных точках части (частей) границы объекта					
Обозначение характерных точек части границы	Координаты, м		Метод определения координат характерной точки	Средняя квадратическая погрешность положения характерной точки (Mt), м	Описание обозначения точки на местности (при наличии)
	X	Y			
1	2	3	4	5	6
Часть №					
-	-	-	-	-	-

Копия
Министерство



Масштаб 1:5000

Информационный центр
по геоинформационным системам
и картографии
Министерства природных ресурсов
и экологии Российской Федерации
11

Российская Федерация
Тамбовская область
Муниципальное образование «Сосновский район»
Дата: 27.08.2019 г.
Масштаб: 1:5000
Исходные данные: Аerial photography from satellite imagery

Приложение №3
к правилам землепользования и застройки
Залуженского сельского поселения
Лискинского муниципального района
Воронежской области

**СВЕДЕНИЯ О ГРАНИЦАХ ТЕРРИТОРИАЛЬНЫХ ЗОН,
СОДЕРЖАЩИЕ ГРАФИЧЕСКОЕ ОПИСАНИЕ МЕСТОПОЛОЖЕНИЯ
ГРАНИЦ ТЕРРИТОРИАЛЬНЫХ ЗОН, ПЕРЕЧЕНЬ КООРДИНАТ
ХАРАКТЕРНЫХ ТОЧЕК ГРАНИЦ ТЕРРИТОРИАЛЬНЫХ ЗОН
ХУТОРА НИКОЛЬСКИЙ**

ОПИСАНИЕ МЕСТОПОЛОЖЕНИЯ ГРАНИЦ

Зона застройки индивидуальными жилыми домами - Ж1

(наименование объекта, местоположение границ которого описано
(далее - объект)

Раздел 1

Сведения об объекте		
№ п/п	Характеристики объекта	Описание характеристик
1	2	3
1	Местоположение объекта	Воронежская область, Лискинский муниципальный район, Залуженское сельское поселение, хутор Никольский
2	Площадь объекта \pm величина погрешности определения площади ($P \pm \Delta P$)	1576659+/-4395 м ²
3	Иные характеристики объекта	-

Раздел 2

Сведения о местоположении границ объекта					
1. Система координат: МСК - 36, зона 1					
2. Сведения о характерных точках границ объекта					
Обозначение характерных точек границ	Координаты, м		Метод определения координат характерной точки	Средняя квадратическая погрешность положения характерной точки (M _t), м	Описание обозначения точки на местности (при наличии)
	X	Y			
1	2	3	4	5	6
1	434438.32	1324271.74	Картометрический	1.00	-
2	434344.26	1324382.32	Картометрический	1.00	-
3	434357.37	1324402.18	Картометрический	1.00	-
4	434310.99	1324422.08	Картометрический	1.00	-
5	434364.02	1324461.82	Картометрический	1.00	-
6	434344.15	1324494.97	Картометрический	1.00	-
7	434377.29	1324501.58	Картометрический	1.00	-
8	434310.82	1324675.81	Картометрический	1.00	-
9	434271.19	1324636.73	Картометрический	1.00	-
10	434243.06	1324609.74	Картометрический	1.00	-
11	434211.28	1324568.73	Картометрический	1.00	-
12	434204.86	1324551.20	Картометрический	1.00	-
13	434207.13	1324538.03	Картометрический	1.00	-
14	434222.77	1324492.96	Картометрический	1.00	-
15	434238.96	1324448.83	Картометрический	1.00	-
16	434270.27	1324384.22	Картометрический	1.00	-
17	434275.92	1324377.62	Картометрический	1.00	-
18	434299.37	1324350.24	Картометрический	1.00	-
19	434332.20	1324311.56	Картометрический	1.00	-
20	434361.05	1324277.80	Картометрический	1.00	-
21	434395.46	1324235.44	Картометрический	1.00	-
1	434438.32	1324271.74	Картометрический	1.00	-
22	434295.61	1324720.06	Картометрический	1.00	-
23	434264.20	1324805.92	Картометрический	1.00	-
24	434238.26	1324859.51	Картометрический	1.00	-
25	434225.08	1325025.20	Картометрический	1.00	-
26	434191.95	1325045.10	Картометрический	1.00	-
27	434182.68	1325166.48	Картометрический	1.00	-
28	434177.41	1325197.39	Картометрический	1.00	-
29	434238.69	1325214.49	Картометрический	1.00	-
30	434228.34	1325295.79	Картометрический	1.00	-
31	434202.30	1325292.81	Картометрический	1.00	-
32	434182.31	1325424.61	Картометрический	1.00	-
33	434212.01	1325482.49	Картометрический	1.00	-
34	434203.86	1325505.01	Картометрический	1.00	-

1	2	3	4	5	6
35	434178.88	1325515.64	Картометрический	1.00	-
36	434185.53	1325575.28	Картометрический	1.00	-
37	434159.06	1325668.08	Картометрический	1.00	-
38	434149.96	1325681.34	Картометрический	1.00	-
39	434128.98	1325776.03	Картометрический	1.00	-
40	434124.79	1325791.39	Картометрический	1.00	-
41	434112.75	1325853.66	Картометрический	1.00	-
42	434117.95	1325876.89	Картометрический	1.00	-
43	434075.55	1325994.95	Картометрический	1.00	-
44	433985.92	1326250.12	Картометрический	1.00	-
45	433980.78	1326264.11	Картометрический	1.00	-
46	433980.40	1326298.86	Картометрический	1.00	-
47	433957.61	1326368.63	Картометрический	1.00	-
48	433954.40	1326445.79	Картометрический	1.00	-
49	433922.64	1326605.49	Картометрический	1.00	-
50	433869.86	1326586.62	Картометрический	1.00	-
51	433855.09	1326622.39	Картометрический	1.00	-
52	433902.00	1326646.41	Картометрический	1.00	-
53	433818.90	1326894.86	Картометрический	1.00	-
54	433790.40	1326917.23	Картометрический	1.00	-
55	433784.43	1327041.88	Картометрический	1.00	-
56	433746.78	1327013.51	Картометрический	1.00	-
57	433746.56	1327060.97	Картометрический	1.00	-
58	433702.14	1327032.68	Картометрический	1.00	-
59	433677.64	1327038.06	Картометрический	1.00	-
60	433695.40	1327163.28	Картометрический	1.00	-
61	433686.13	1327230.34	Картометрический	1.00	-
62	433665.55	1327275.50	Картометрический	1.00	-
63	433580.94	1327346.84	Картометрический	1.00	-
64	433534.91	1327325.35	Картометрический	1.00	-
65	433463.74	1327364.77	Картометрический	1.00	-
66	433453.78	1327281.68	Картометрический	1.00	-
67	433450.31	1327282.01	Картометрический	1.00	-
68	433444.85	1327277.52	Картометрический	1.00	-
69	433441.96	1327247.65	Картометрический	1.00	-
70	433435.96	1327179.12	Картометрический	1.00	-
71	433431.61	1327147.47	Картометрический	1.00	-
72	433422.51	1327097.98	Картометрический	1.00	-
73	433436.34	1327095.97	Картометрический	1.00	-
74	433433.97	1327077.21	Картометрический	1.00	-
75	433419.03	1327079.10	Картометрический	1.00	-
76	433360.80	1326762.57	Картометрический	1.00	-
77	433365.65	1326762.93	Картометрический	1.00	-
78	433451.10	1326763.27	Картометрический	1.00	-
79	433447.47	1326767.82	Картометрический	1.00	-
80	433434.67	1326797.93	Картометрический	1.00	-
81	433431.91	1326832.27	Картометрический	1.00	-
82	433465.29	1327038.40	Картометрический	1.00	-

1	2	3	4	5	6
83	433483.23	1327146.91	Картометрический	1.00	-
84	433491.18	1327144.80	Картометрический	1.00	-
85	433475.91	1327043.54	Картометрический	1.00	-
86	433477.09	1327041.71	Картометрический	1.00	-
87	433479.41	1327040.26	Картометрический	1.00	-
88	433519.31	1327029.12	Картометрический	1.00	-
89	433628.54	1326995.65	Картометрический	1.00	-
90	433625.95	1326988.76	Картометрический	1.00	-
91	433516.11	1327022.29	Картометрический	1.00	-
92	433477.23	1327030.55	Картометрический	1.00	-
93	433474.15	1327030.16	Картометрический	1.00	-
94	433472.45	1327028.69	Картометрический	1.00	-
95	433441.30	1326832.77	Картометрический	1.00	-
96	433443.19	1326798.17	Картометрический	1.00	-
97	433455.75	1326769.84	Картометрический	1.00	-
98	433460.50	1326763.23	Картометрический	1.00	-
99	433460.78	1326763.17	Картометрический	1.00	-
100	433535.63	1326741.43	Картометрический	1.00	-
101	433515.07	1326724.72	Картометрический	1.00	-
102	433527.53	1326705.93	Картометрический	1.00	-
103	433541.60	1326692.34	Картометрический	1.00	-
104	433539.38	1326689.22	Картометрический	1.00	-
105	433598.68	1326655.52	Картометрический	1.00	-
106	433652.35	1326621.24	Картометрический	1.00	-
107	433671.87	1326607.89	Картометрический	1.00	-
108	433689.12	1326593.58	Картометрический	1.00	-
109	433697.57	1326588.36	Картометрический	1.00	-
110	433717.43	1326562.10	Картометрический	1.00	-
111	433721.62	1326560.28	Картометрический	1.00	-
112	433728.27	1326550.03	Картометрический	1.00	-
113	433737.23	1326541.52	Картометрический	1.00	-
114	433742.48	1326536.87	Картометрический	1.00	-
115	433747.83	1326531.03	Картометрический	1.00	-
116	433754.63	1326521.08	Картометрический	1.00	-
117	433759.28	1326514.28	Картометрический	1.00	-
118	433767.56	1326493.79	Картометрический	1.00	-
119	433772.21	1326481.43	Картометрический	1.00	-
120	433777.80	1326465.77	Картометрический	1.00	-
121	433786.08	1326439.32	Картометрический	1.00	-
122	433790.26	1326427.21	Картометрический	1.00	-
123	433794.53	1326414.49	Картометрический	1.00	-
124	433796.67	1326408.54	Картометрический	1.00	-
125	433804.28	1326384.37	Картометрический	1.00	-
126	433816.55	1326345.14	Картометрический	1.00	-
127	433824.42	1326320.99	Картометрический	1.00	-
128	433834.69	1326284.15	Картометрический	1.00	-
129	433859.97	1326196.68	Картометрический	1.00	-
130	433879.85	1326123.30	Картометрический	1.00	-

1	2	3	4	5	6
131	433886.00	1326099.72	Картометрический	1.00	-
132	433895.36	1326064.86	Картометрический	1.00	-
133	433904.97	1326025.96	Картометрический	1.00	-
134	433911.46	1326000.06	Картометрический	1.00	-
135	433913.52	1325990.29	Картометрический	1.00	-
136	433938.07	1325893.54	Картометрический	1.00	-
137	433943.76	1325869.87	Картометрический	1.00	-
138	433946.47	1325858.08	Картометрический	1.00	-
139	433949.50	1325845.34	Картометрический	1.00	-
140	433955.85	1325819.05	Картометрический	1.00	-
141	433963.47	1325788.89	Картометрический	1.00	-
142	433965.20	1325781.84	Картометрический	1.00	-
143	433971.39	1325757.24	Картометрический	1.00	-
144	433975.65	1325739.97	Картометрический	1.00	-
145	433979.53	1325726.26	Картометрический	1.00	-
146	433981.22	1325720.96	Картометрический	1.00	-
147	433984.60	1325709.44	Картометрический	1.00	-
148	433990.43	1325687.58	Картометрический	1.00	-
149	433992.94	1325677.93	Картометрический	1.00	-
150	433994.41	1325668.94	Картометрический	1.00	-
151	433994.93	1325660.96	Картометрический	1.00	-
152	433995.17	1325652.67	Картометрический	1.00	-
153	433995.80	1325634.42	Картометрический	1.00	-
154	433997.08	1325612.80	Картометрический	1.00	-
155	433998.29	1325601.76	Картометрический	1.00	-
156	433999.41	1325594.72	Картометрический	1.00	-
157	434000.73	1325588.91	Картометрический	1.00	-
158	434006.40	1325568.00	Картометрический	1.00	-
159	434012.43	1325548.62	Картометрический	1.00	-
160	434014.37	1325542.15	Картометрический	1.00	-
161	434019.97	1325524.63	Картометрический	1.00	-
162	434026.51	1325503.90	Картометрический	1.00	-
163	434032.73	1325482.79	Картометрический	1.00	-
164	434044.54	1325442.12	Картометрический	1.00	-
165	434064.06	1325371.43	Картометрический	1.00	-
166	434070.15	1325351.18	Картометрический	1.00	-
167	434076.59	1325329.87	Картометрический	1.00	-
168	434079.53	1325319.55	Картометрический	1.00	-
169	434082.43	1325309.29	Картометрический	1.00	-
170	434086.02	1325299.27	Картометрический	1.00	-
171	434093.88	1325278.12	Картометрический	1.00	-
172	434113.80	1325222.34	Картометрический	1.00	-
173	434128.17	1325190.08	Картометрический	1.00	-
174	434132.43	1325179.00	Картометрический	1.00	-
175	434135.49	1325167.22	Картометрический	1.00	-
176	434138.01	1325155.46	Картометрический	1.00	-
177	434139.90	1325143.61	Картометрический	1.00	-
178	434140.96	1325128.71	Картометрический	1.00	-

1	2	3	4	5	6
179	434139.71	1325117.06	Картометрический	1.00	-
180	434136.90	1325104.65	Картометрический	1.00	-
181	434131.22	1325080.36	Картометрический	1.00	-
182	434130.09	1325068.44	Картометрический	1.00	-
183	434131.07	1325056.05	Картометрический	1.00	-
184	434135.44	1325029.68	Картометрический	1.00	-
185	434140.32	1325002.81	Картометрический	1.00	-
186	434143.60	1324979.45	Картометрический	1.00	-
187	434145.17	1324965.33	Картометрический	1.00	-
188	434146.61	1324938.34	Картометрический	1.00	-
189	434146.50	1324919.75	Картометрический	1.00	-
190	434146.75	1324916.60	Картометрический	1.00	-
191	434146.39	1324893.21	Картометрический	1.00	-
192	434146.14	1324880.01	Картометрический	1.00	-
193	434145.71	1324865.18	Картометрический	1.00	-
194	434145.05	1324851.69	Картометрический	1.00	-
195	434144.39	1324837.82	Картометрический	1.00	-
196	434144.84	1324795.22	Картометрический	1.00	-
197	434145.10	1324784.80	Картометрический	1.00	-
198	434145.68	1324767.07	Картометрический	1.00	-
199	434146.86	1324753.11	Картометрический	1.00	-
200	434148.46	1324739.66	Картометрический	1.00	-
201	434150.09	1324726.43	Картометрический	1.00	-
202	434154.23	1324709.00	Картометрический	1.00	-
203	434162.02	1324678.14	Картометрический	1.00	-
204	434186.74	1324587.19	Картометрический	1.00	-
205	434193.40	1324586.52	Картометрический	1.00	-
206	434227.05	1324625.71	Картометрический	1.00	-
207	434251.39	1324661.63	Картометрический	1.00	-
22	434295.61	1324720.06	Картометрический	1.00	-
208	434134.86	1324642.90	Картометрический	1.00	-
209	434141.67	1324653.19	Картометрический	1.00	-
210	434146.90	1324663.37	Картометрический	1.00	-
211	434149.62	1324673.75	Картометрический	1.00	-
212	434147.86	1324682.47	Картометрический	1.00	-
213	434143.92	1324697.19	Картометрический	1.00	-
214	434142.89	1324706.35	Картометрический	1.00	-
215	434141.60	1324726.40	Картометрический	1.00	-
216	434139.32	1324747.73	Картометрический	1.00	-
217	434137.77	1324762.48	Картометрический	1.00	-
218	434136.95	1324788.73	Картометрический	1.00	-
219	434136.39	1324804.74	Картометрический	1.00	-
220	434136.44	1324828.49	Картометрический	1.00	-
221	434136.47	1324841.42	Картометрический	1.00	-
222	434139.23	1324899.61	Картометрический	1.00	-
223	434139.50	1324920.21	Картометрический	1.00	-
224	434139.40	1324942.98	Картометрический	1.00	-

1	2	3	4	5	6
225	434138.10	1324964.37	Картометрический	1.00	-
226	434135.17	1324986.73	Картометрический	1.00	-
227	434122.14	1325062.59	Картометрический	1.00	-
228	434122.38	1325071.75	Картометрический	1.00	-
229	434123.53	1325079.54	Картометрический	1.00	-
230	434128.20	1325103.96	Картометрический	1.00	-
231	434131.90	1325118.07	Картометрический	1.00	-
232	434133.20	1325128.20	Картометрический	1.00	-
233	434131.59	1325142.17	Картометрический	1.00	-
234	434129.73	1325153.41	Картометрический	1.00	-
235	434126.78	1325165.55	Картометрический	1.00	-
236	434122.03	1325182.64	Картометрический	1.00	-
237	434111.63	1325205.31	Картометрический	1.00	-
238	434101.33	1325232.58	Картометрический	1.00	-
239	434091.75	1325260.31	Картометрический	1.00	-
240	434081.72	1325288.64	Картометрический	1.00	-
241	434063.47	1325345.20	Картометрический	1.00	-
242	434055.33	1325373.37	Картометрический	1.00	-
243	434037.27	1325437.25	Картометрический	1.00	-
244	434033.75	1325448.92	Картометрический	1.00	-
245	434028.63	1325469.07	Картометрический	1.00	-
246	434006.89	1325537.46	Картометрический	1.00	-
247	434004.49	1325544.66	Картометрический	1.00	-
248	433994.12	1325579.62	Картометрический	1.00	-
249	433991.72	1325590.68	Картометрический	1.00	-
250	433990.66	1325600.84	Картометрический	1.00	-
251	433988.65	1325621.60	Картометрический	1.00	-
252	433988.37	1325637.39	Картометрический	1.00	-
253	433987.32	1325650.19	Картометрический	1.00	-
254	433987.23	1325668.79	Картометрический	1.00	-
255	433986.31	1325675.66	Картометрический	1.00	-
256	433983.42	1325683.68	Картометрический	1.00	-
257	433959.88	1325771.49	Картометрический	1.00	-
258	433944.59	1325832.71	Картометрический	1.00	-
259	433929.92	1325893.76	Картометрический	1.00	-
260	433909.32	1325977.02	Картометрический	1.00	-
261	433902.44	1326004.24	Картометрический	1.00	-
262	433897.11	1326025.52	Картометрический	1.00	-
263	433853.64	1326016.50	Картометрический	1.00	-
264	433849.74	1326015.21	Картометрический	1.00	-
265	433840.16	1326011.24	Картометрический	1.00	-
266	433819.24	1326004.68	Картометрический	1.00	-
267	433815.19	1326042.57	Картометрический	1.00	-
268	433839.89	1326044.67	Картометрический	1.00	-
269	433844.87	1326045.07	Картометрический	1.00	-
270	433889.65	1326055.31	Картометрический	1.00	-
271	433881.73	1326086.96	Картометрический	1.00	-
272	433867.58	1326141.48	Картометрический	1.00	-

1	2	3	4	5	6
273	433852.22	1326195.33	Картометрический	1.00	-
274	433826.93	1326285.36	Картометрический	1.00	-
275	433818.30	1326317.13	Картометрический	1.00	-
276	433808.81	1326346.56	Картометрический	1.00	-
277	433788.54	1326409.76	Картометрический	1.00	-
278	433760.73	1326491.00	Картометрический	1.00	-
279	433752.54	1326510.22	Картометрический	1.00	-
280	433742.09	1326525.12	Картометрический	1.00	-
281	433737.51	1326529.88	Картометрический	1.00	-
282	433734.41	1326531.84	Картометрический	1.00	-
283	433728.14	1326533.20	Картометрический	1.00	-
284	433722.61	1326533.60	Картометрический	1.00	-
285	433717.50	1326541.50	Картометрический	1.00	-
286	433720.75	1326542.35	Картометрический	1.00	-
287	433721.95	1326543.33	Картометрический	1.00	-
288	433721.90	1326544.52	Картометрический	1.00	-
289	433688.72	1326581.51	Картометрический	1.00	-
290	433677.29	1326592.97	Картометрический	1.00	-
291	433660.15	1326606.71	Картометрический	1.00	-
292	433606.82	1326641.01	Картометрический	1.00	-
293	433533.91	1326682.00	Картометрический	1.00	-
294	433533.79	1326682.06	Картометрический	1.00	-
295	433524.00	1326670.13	Картометрический	1.00	-
296	433520.14	1326659.20	Картометрический	1.00	-
297	433516.25	1326636.84	Картометрический	1.00	-
298	433532.99	1326628.95	Картометрический	1.00	-
299	433522.70	1326594.12	Картометрический	1.00	-
300	433529.51	1326579.11	Картометрический	1.00	-
301	433572.51	1326509.12	Картометрический	1.00	-
302	433573.90	1326468.15	Картометрический	1.00	-
303	433594.47	1326380.44	Картометрический	1.00	-
304	433609.40	1326250.67	Картометрический	1.00	-
305	433647.83	1326043.60	Картометрический	1.00	-
306	433634.23	1326000.71	Картометрический	1.00	-
307	433422.93	1325326.14	Картометрический	1.00	-
308	433442.96	1325264.24	Картометрический	1.00	-
309	433434.09	1325216.52	Картометрический	1.00	-
310	433403.02	1325173.25	Картометрический	1.00	-
311	433367.51	1325147.73	Картометрический	1.00	-
312	433398.04	1324538.95	Картометрический	1.00	-
313	433594.20	1324530.60	Картометрический	1.00	-
314	433801.93	1324490.96	Картометрический	1.00	-
315	433804.93	1324541.04	Картометрический	1.00	-
316	433857.10	1324547.30	Картометрический	1.00	-
317	434021.52	1324508.12	Картометрический	1.00	-
318	434050.00	1324534.70	Картометрический	1.00	-
319	434073.78	1324564.50	Картометрический	1.00	-
208	434134.86	1324642.90	Картометрический	1.00	-

1	2	3	4	5	6
320	433929.66	1325387.32	Картометрический	1.00	-
321	433910.64	1325428.90	Картометрический	1.00	-
322	433881.92	1325415.36	Картометрический	1.00	-
323	433900.87	1325374.05	Картометрический	1.00	-
320	433929.66	1325387.32	Картометрический	1.00	-
324	433709.97	1327367.35	Картометрический	1.00	-
325	433722.41	1327474.83	Картометрический	1.00	-
326	433632.62	1327475.04	Картометрический	1.00	-
327	433641.38	1327369.00	Картометрический	1.00	-
324	433709.97	1327367.35	Картометрический	1.00	-
3. Сведения о характерных точках части (частей) границы объекта					
Обозначение характерных точек части границы	Координаты, м		Метод определения координат характерной точки	Средняя квадратическая погрешность положения характерной точки (Mt), м	Описание обозначения точки на местности (при наличии)
	X	Y			
1	2	3	4	5	6
Часть №					
-	-	-	-	-	-

Рисунг 4
План границ объекта



Используемые условные знаки и обозначения:

- граница территориальной зоны
- граница точки граница территориальной зоны

Масштаб 1:5000

Руководитель ООО «Промтранс-проект»
 Лопухин Ю.В. Шалыгин Д.В. 27.08.2019 г.
 Место разработки: в/улицы (участки) для строительства объектов граница объекта



ОПИСАНИЕ МЕСТОПОЛОЖЕНИЯ ГРАНИЦ

Общественно-деловая зона - ОД

(наименование объекта, местоположение границ которого описано
(далее - объект)

Раздел 1

Сведения об объекте		
№ п/п	Характеристики объекта	Описание характеристик
1	2	3
1	Местоположение объекта	Воронежская область, Лискинский муниципальный район, Залуженское сельское поселение, хутор Никольский
2	Площадь объекта \pm величина погрешности определения площади ($P \pm \Delta P$)	3932 \pm 219 м ²
3	Иные характеристики объекта	-

Раздел 2

Сведения о местоположении границ объекта					
1. Система координат: МСК - 36, зона 1					
2. Сведения о характерных точках границ объекта					
Обозначение характерных точек границ	Координаты, м		Метод определения координат характерной точки	Средняя квадратическая погрешность положения характерной точки (Mt), м	Описание обозначения точки на местности (при наличии)
	X	Y			
1	2	3	4	5	6
1	433929.66	1325387.32	Картометрический	1.00	-
2	433910.64	1325428.90	Картометрический	1.00	-
3	433881.92	1325415.36	Картометрический	1.00	-
4	433900.87	1325374.05	Картометрический	1.00	-
1	433929.66	1325387.32	Картометрический	1.00	-
5	433897.11	1326025.52	Картометрический	1.00	-
6	433889.65	1326055.31	Картометрический	1.00	-
7	433844.87	1326045.07	Картометрический	1.00	-
8	433839.89	1326044.67	Картометрический	1.00	-
9	433815.19	1326042.57	Картометрический	1.00	-
10	433819.24	1326004.68	Картометрический	1.00	-
11	433840.16	1326011.24	Картометрический	1.00	-
12	433849.74	1326015.21	Картометрический	1.00	-
13	433853.64	1326016.50	Картометрический	1.00	-
5	433897.11	1326025.52	Картометрический	1.00	-
3. Сведения о характерных точках части (частей) границы объекта					
Обозначение характерных точек части границы	Координаты, м		Метод определения координат характерной точки	Средняя квадратическая погрешность положения характерной точки (Mt), м	Описание обозначения точки на местности (при наличии)
	X	Y			
1	2	3	4	5	6
Часть №					
-	-	-	-	-	-



Масштаб 1:5000

Руководитель БУВО «Нормативно-проектный центр»

Подпись Ю.В. Шальгина Дата « 27 » декабря 2019 г.

Место для оттиска печати (при наличии) лица, составившего описание местоположения границ объекта



Используемые условные знаки и обозначения:

 границы территориальной зоны

 характерная точка границ территориальной зоны

ОПИСАНИЕ МЕСТОПОЛОЖЕНИЯ ГРАНИЦ

Зона улиц, дорог, инженерной и транспортной инфраструктуры - ИТ1

 (наименование объекта, местоположение границ которого описано
 (далее - объект)

Раздел 1

Сведения об объекте		
№ п/п	Характеристики объекта	Описание характеристик
1	2	3
1	Местоположение объекта	Воронежская область, Лискинский муниципальный район, Залуженское сельское поселение, хутор Никольский
2	Площадь объекта \pm величина погрешности определения площади ($P \pm \Delta P$)	31033 \pm 617 м ²
3	Иные характеристики объекта	-

Раздел 2

Сведения о местоположении границ объекта					
1. Система координат: МСК - 36, зона 1					
2. Сведения о характерных точках границ объекта					
Обозначение характерных точек границ	Координаты, м		Метод определения координат характерной точки	Средняя квадратическая погрешность положения характерной точки (Mt), м	Описание обозначения точки на местности (при наличии)
	X	Y			
1	2	3	4	5	6
1	434275.92	1324377.62	Картометрический	1.00	-
2	434270.27	1324384.22	Картометрический	1.00	-
3	434238.96	1324448.83	Картометрический	1.00	-
4	434222.77	1324492.96	Картометрический	1.00	-
5	434207.13	1324538.03	Картометрический	1.00	-
6	434204.86	1324551.20	Картометрический	1.00	-
7	434211.28	1324568.73	Картометрический	1.00	-
8	434243.06	1324609.74	Картометрический	1.00	-
9	434271.19	1324636.73	Картометрический	1.00	-
10	434310.82	1324675.81	Картометрический	1.00	-
11	434295.61	1324720.06	Картометрический	1.00	-
12	434251.39	1324661.63	Картометрический	1.00	-
13	434227.05	1324625.71	Картометрический	1.00	-
14	434193.40	1324586.52	Картометрический	1.00	-
15	434186.74	1324587.19	Картометрический	1.00	-
16	434162.02	1324678.14	Картометрический	1.00	-
17	434154.23	1324709.00	Картометрический	1.00	-
18	434150.09	1324726.43	Картометрический	1.00	-
19	434148.46	1324739.66	Картометрический	1.00	-
20	434146.86	1324753.11	Картометрический	1.00	-
21	434145.68	1324767.07	Картометрический	1.00	-
22	434145.10	1324784.80	Картометрический	1.00	-
23	434144.84	1324795.22	Картометрический	1.00	-
24	434144.39	1324837.82	Картометрический	1.00	-
25	434145.05	1324851.69	Картометрический	1.00	-
26	434145.71	1324865.18	Картометрический	1.00	-
27	434146.14	1324880.01	Картометрический	1.00	-
28	434146.39	1324893.21	Картометрический	1.00	-
29	434146.75	1324916.60	Картометрический	1.00	-
30	434146.50	1324919.75	Картометрический	1.00	-
31	434146.61	1324938.34	Картометрический	1.00	-
32	434145.17	1324965.33	Картометрический	1.00	-
33	434143.60	1324979.45	Картометрический	1.00	-
34	434140.32	1325002.81	Картометрический	1.00	-
35	434135.44	1325029.68	Картометрический	1.00	-
36	434131.07	1325056.05	Картометрический	1.00	-

1	2	3	4	5	6
37	434130.09	1325068.44	Картометрический	1.00	-
38	434131.22	1325080.36	Картометрический	1.00	-
39	434136.90	1325104.65	Картометрический	1.00	-
40	434139.71	1325117.06	Картометрический	1.00	-
41	434140.96	1325128.71	Картометрический	1.00	-
42	434139.90	1325143.61	Картометрический	1.00	-
43	434138.01	1325155.46	Картометрический	1.00	-
44	434135.49	1325167.22	Картометрический	1.00	-
45	434132.43	1325179.00	Картометрический	1.00	-
46	434128.17	1325190.08	Картометрический	1.00	-
47	434113.80	1325222.34	Картометрический	1.00	-
48	434093.88	1325278.12	Картометрический	1.00	-
49	434086.02	1325299.27	Картометрический	1.00	-
50	434082.43	1325309.29	Картометрический	1.00	-
51	434079.53	1325319.55	Картометрический	1.00	-
52	434076.59	1325329.87	Картометрический	1.00	-
53	434070.15	1325351.18	Картометрический	1.00	-
54	434064.06	1325371.43	Картометрический	1.00	-
55	434044.54	1325442.12	Картометрический	1.00	-
56	434032.73	1325482.79	Картометрический	1.00	-
57	434026.51	1325503.90	Картометрический	1.00	-
58	434019.97	1325524.63	Картометрический	1.00	-
59	434014.37	1325542.15	Картометрический	1.00	-
60	434012.43	1325548.62	Картометрический	1.00	-
61	434006.40	1325568.00	Картометрический	1.00	-
62	434000.73	1325588.91	Картометрический	1.00	-
63	433999.41	1325594.72	Картометрический	1.00	-
64	433998.29	1325601.76	Картометрический	1.00	-
65	433997.08	1325612.80	Картометрический	1.00	-
66	433995.80	1325634.42	Картометрический	1.00	-
67	433995.17	1325652.67	Картометрический	1.00	-
68	433994.93	1325660.96	Картометрический	1.00	-
69	433994.41	1325668.94	Картометрический	1.00	-
70	433992.94	1325677.93	Картометрический	1.00	-
71	433990.43	1325687.58	Картометрический	1.00	-
72	433984.60	1325709.44	Картометрический	1.00	-
73	433981.22	1325720.96	Картометрический	1.00	-
74	433979.53	1325726.26	Картометрический	1.00	-
75	433975.65	1325739.97	Картометрический	1.00	-
76	433971.39	1325757.24	Картометрический	1.00	-
77	433965.20	1325781.84	Картометрический	1.00	-
78	433963.47	1325788.89	Картометрический	1.00	-
79	433955.85	1325819.05	Картометрический	1.00	-
80	433949.50	1325845.34	Картометрический	1.00	-
81	433946.47	1325858.08	Картометрический	1.00	-
82	433943.76	1325869.87	Картометрический	1.00	-
83	433938.07	1325893.54	Картометрический	1.00	-
84	433913.52	1325990.29	Картометрический	1.00	-

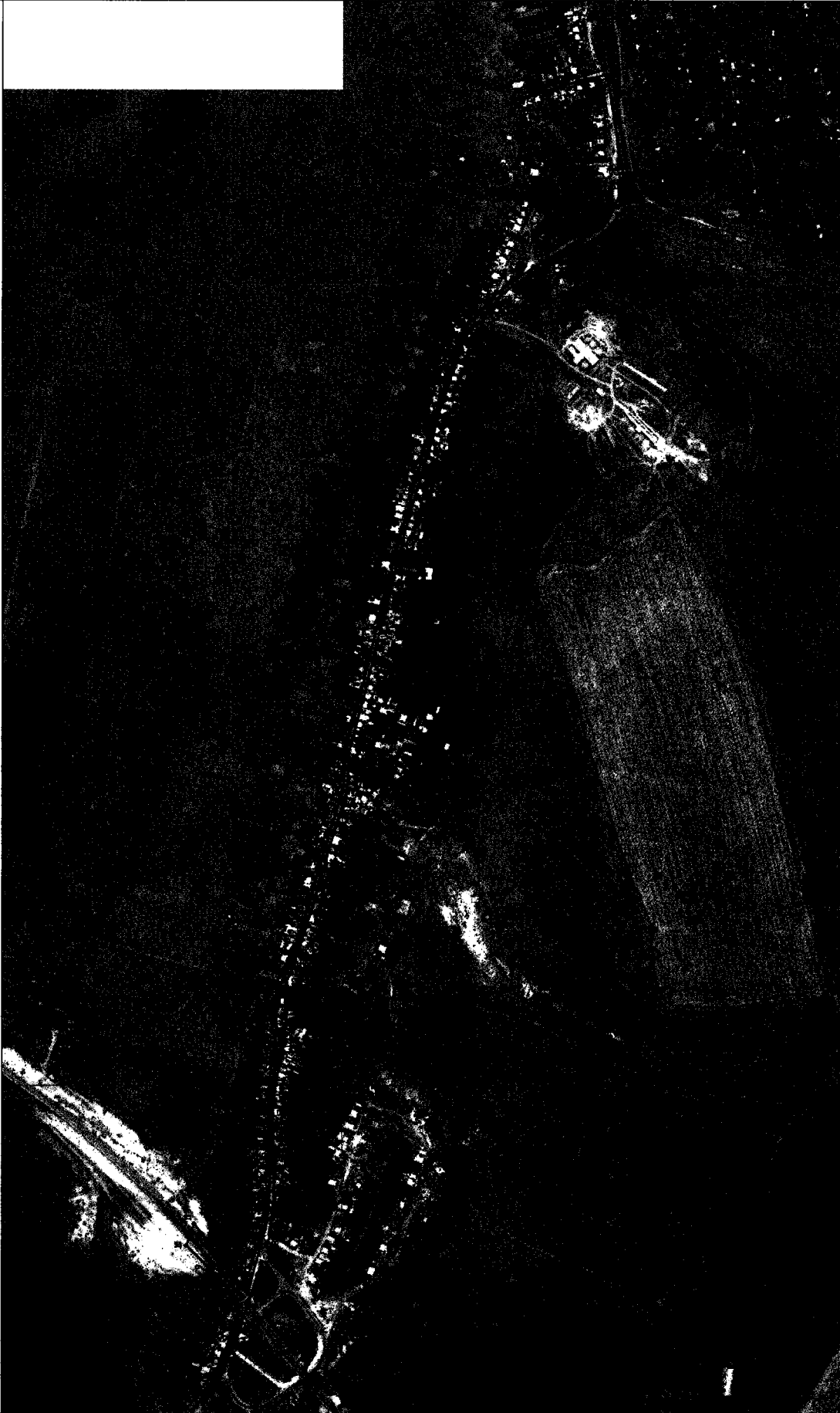
1	2	3	4	5	6
85	433911.46	1326000.06	Картометрический	1.00	-
86	433904.97	1326025.96	Картометрический	1.00	-
87	433895.36	1326064.86	Картометрический	1.00	-
88	433886.00	1326099.72	Картометрический	1.00	-
89	433879.85	1326123.30	Картометрический	1.00	-
90	433859.97	1326196.68	Картометрический	1.00	-
91	433834.69	1326284.15	Картометрический	1.00	-
92	433824.42	1326320.99	Картометрический	1.00	-
93	433816.55	1326345.14	Картометрический	1.00	-
94	433804.28	1326384.37	Картометрический	1.00	-
95	433796.67	1326408.54	Картометрический	1.00	-
96	433794.53	1326414.49	Картометрический	1.00	-
97	433790.26	1326427.21	Картометрический	1.00	-
98	433786.08	1326439.32	Картометрический	1.00	-
99	433777.80	1326465.77	Картометрический	1.00	-
100	433772.21	1326481.43	Картометрический	1.00	-
101	433767.56	1326493.79	Картометрический	1.00	-
102	433759.28	1326514.28	Картометрический	1.00	-
103	433754.63	1326521.08	Картометрический	1.00	-
104	433747.83	1326531.03	Картометрический	1.00	-
105	433742.48	1326536.87	Картометрический	1.00	-
106	433737.23	1326541.52	Картометрический	1.00	-
107	433728.27	1326550.03	Картометрический	1.00	-
108	433721.62	1326560.28	Картометрический	1.00	-
109	433717.43	1326562.10	Картометрический	1.00	-
110	433697.57	1326588.36	Картометрический	1.00	-
111	433689.12	1326593.58	Картометрический	1.00	-
112	433671.87	1326607.89	Картометрический	1.00	-
113	433652.35	1326621.24	Картометрический	1.00	-
114	433598.68	1326655.52	Картометрический	1.00	-
115	433539.38	1326689.22	Картометрический	1.00	-
116	433533.91	1326682.00	Картометрический	1.00	-
117	433606.82	1326641.01	Картометрический	1.00	-
118	433660.15	1326606.71	Картометрический	1.00	-
119	433677.29	1326592.97	Картометрический	1.00	-
120	433688.72	1326581.51	Картометрический	1.00	-
121	433721.90	1326544.52	Картометрический	1.00	-
122	433721.95	1326543.33	Картометрический	1.00	-
123	433720.75	1326542.35	Картометрический	1.00	-
124	433717.50	1326541.50	Картометрический	1.00	-
125	433722.61	1326533.60	Картометрический	1.00	-
126	433728.14	1326533.20	Картометрический	1.00	-
127	433734.41	1326531.84	Картометрический	1.00	-
128	433737.51	1326529.88	Картометрический	1.00	-
129	433742.09	1326525.12	Картометрический	1.00	-
130	433752.54	1326510.22	Картометрический	1.00	-
131	433760.73	1326491.00	Картометрический	1.00	-
132	433788.54	1326409.76	Картометрический	1.00	-

1	2	3	4	5	6
133	433808.81	1326346.56	Картометрический	1.00	-
134	433818.30	1326317.13	Картометрический	1.00	-
135	433826.93	1326285.36	Картометрический	1.00	-
136	433852.22	1326195.33	Картометрический	1.00	-
137	433867.58	1326141.48	Картометрический	1.00	-
138	433881.73	1326086.96	Картометрический	1.00	-
139	433902.44	1326004.24	Картометрический	1.00	-
140	433909.32	1325977.02	Картометрический	1.00	-
141	433929.92	1325893.76	Картометрический	1.00	-
142	433944.59	1325832.71	Картометрический	1.00	-
143	433959.88	1325771.49	Картометрический	1.00	-
144	433983.42	1325683.68	Картометрический	1.00	-
145	433986.31	1325675.66	Картометрический	1.00	-
146	433987.23	1325668.79	Картометрический	1.00	-
147	433987.32	1325650.19	Картометрический	1.00	-
148	433988.37	1325637.39	Картометрический	1.00	-
149	433988.65	1325621.60	Картометрический	1.00	-
150	433990.66	1325600.84	Картометрический	1.00	-
151	433991.72	1325590.68	Картометрический	1.00	-
152	433994.12	1325579.62	Картометрический	1.00	-
153	434004.49	1325544.66	Картометрический	1.00	-
154	434006.89	1325537.46	Картометрический	1.00	-
155	434028.63	1325469.07	Картометрический	1.00	-
156	434033.75	1325448.92	Картометрический	1.00	-
157	434037.27	1325437.25	Картометрический	1.00	-
158	434055.33	1325373.37	Картометрический	1.00	-
159	434063.47	1325345.20	Картометрический	1.00	-
160	434081.72	1325288.64	Картометрический	1.00	-
161	434091.75	1325260.31	Картометрический	1.00	-
162	434101.33	1325232.58	Картометрический	1.00	-
163	434111.63	1325205.31	Картометрический	1.00	-
164	434122.03	1325182.64	Картометрический	1.00	-
165	434126.78	1325165.55	Картометрический	1.00	-
166	434129.73	1325153.41	Картометрический	1.00	-
167	434131.59	1325142.17	Картометрический	1.00	-
168	434133.20	1325128.20	Картометрический	1.00	-
169	434131.90	1325118.07	Картометрический	1.00	-
170	434128.20	1325103.96	Картометрический	1.00	-
171	434123.53	1325079.54	Картометрический	1.00	-
172	434122.38	1325071.75	Картометрический	1.00	-
173	434122.14	1325062.59	Картометрический	1.00	-
174	434135.17	1324986.73	Картометрический	1.00	-
175	434138.10	1324964.37	Картометрический	1.00	-
176	434139.40	1324942.98	Картометрический	1.00	-
177	434139.50	1324920.21	Картометрический	1.00	-
178	434139.23	1324899.61	Картометрический	1.00	-
179	434136.47	1324841.42	Картометрический	1.00	-
180	434136.44	1324828.49	Картометрический	1.00	-

1	2	3	4	5	6
181	434136.39	1324804.74	Картометрический	1.00	-
182	434136.95	1324788.73	Картометрический	1.00	-
183	434137.77	1324762.48	Картометрический	1.00	-
184	434139.32	1324747.73	Картометрический	1.00	-
185	434141.60	1324726.40	Картометрический	1.00	-
186	434142.89	1324706.35	Картометрический	1.00	-
187	434143.92	1324697.19	Картометрический	1.00	-
188	434147.86	1324682.47	Картометрический	1.00	-
189	434149.62	1324673.75	Картометрический	1.00	-
190	434146.90	1324663.37	Картометрический	1.00	-
191	434141.67	1324653.19	Картометрический	1.00	-
192	434134.86	1324642.90	Картометрический	1.00	-
193	434160.26	1324642.71	Картометрический	1.00	-
194	434211.26	1324485.74	Картометрический	1.00	-
195	434235.77	1324429.43	Картометрический	1.00	-
196	434262.55	1324377.13	Картометрический	1.00	-
197	434262.89	1324376.46	Картометрический	1.00	-
198	434272.21	1324377.29	Картометрический	1.00	-
1	434275.92	1324377.62	Картометрический	1.00	-
199	433460.50	1326763.23	Картометрический	1.00	-
200	433455.75	1326769.84	Картометрический	1.00	-
201	433443.19	1326798.17	Картометрический	1.00	-
202	433441.30	1326832.77	Картометрический	1.00	-
203	433472.45	1327028.69	Картометрический	1.00	-
204	433474.15	1327030.16	Картометрический	1.00	-
205	433477.23	1327030.55	Картометрический	1.00	-
206	433516.11	1327022.29	Картометрический	1.00	-
207	433625.95	1326988.76	Картометрический	1.00	-
208	433628.54	1326995.65	Картометрический	1.00	-
209	433519.31	1327029.12	Картометрический	1.00	-
210	433479.41	1327040.26	Картометрический	1.00	-
211	433477.09	1327041.71	Картометрический	1.00	-
212	433475.91	1327043.54	Картометрический	1.00	-
213	433491.18	1327144.80	Картометрический	1.00	-
214	433483.23	1327146.91	Картометрический	1.00	-
215	433465.29	1327038.40	Картометрический	1.00	-
216	433431.91	1326832.27	Картометрический	1.00	-
217	433434.67	1326797.93	Картометрический	1.00	-
218	433447.47	1326767.82	Картометрический	1.00	-
219	433451.10	1326763.27	Картометрический	1.00	-
199	433460.50	1326763.23	Картометрический	1.00	-

3. Сведения о характерных точках части (частей) границы объекта					
Обозначение характерных точек части границы	Координаты, м		Метод определения координат характерной точки	Средняя квадратическая погрешность положения характерной точки (Mt), м	Описание обозначения точки на местности (при наличии)
	X	Y			
1	2	3	4	5	6
Часть №					
-	-	-	-	-	-

Раздел 4
План границ объекта



Руководитель БУВО «Нормативно-проектный центр»
 Подпись: *Ю.В. Шалалова* Дата « 27 » декабря 2019 г.
 Место для оттиска печати (под печатью) лица, составившего описание местоположения границ объекта

Масштаб 1:5000

Используемые условные знаки и обозначения:
 _____ границы территориальной зоны

□ характеристика точки границ территориальной зоны



ОПИСАНИЕ МЕСТОПОЛОЖЕНИЯ ГРАНИЦ

Зона сельскохозяйственного использования в границах населенных пунктов - СХ1

(наименование объекта, местоположение границ которого описано
(далее - объект)

Раздел 1


Сведения об объекте		
№ п/п	Характеристики объекта	Описание характеристик
1	2	3
1	Местоположение объекта	Воронежская область, Лискинский муниципальный район, Залуженское сельское поселение, хутор Никольский
2	Площадь объекта \pm величина погрешности определения площади ($P \pm \Delta P$)	350000 \pm 2071 м ²
3	Иные характеристики объекта	-

Раздел 2

Сведения о местоположении границ объекта					
1. Система координат: МСК - 36, зона 1					
2. Сведения о характерных точках границ объекта					
Обозначение характерных точек границ	Координаты, м		Метод определения координат характерной точки	Средняя квадратическая погрешность положения характерной точки (Mt), м	Описание обозначения точки на местности (при наличии)
	X	Y			
1	2	3	4	5	6
1	433403.02	1325173.25	Картометрический	1.00	-
2	433434.09	1325216.52	Картометрический	1.00	-
3	433442.96	1325264.24	Картометрический	1.00	-
4	433422.93	1325326.14	Картометрический	1.00	-
5	433634.23	1326000.71	Картометрический	1.00	-
6	433647.83	1326043.60	Картометрический	1.00	-
7	433555.51	1326054.24	Картометрический	1.00	-
8	433507.82	1326047.95	Картометрический	1.00	-
9	433414.70	1326110.13	Картометрический	1.00	-
10	433356.26	1326161.72	Картометрический	1.00	-
11	433333.78	1326159.24	Картометрический	1.00	-
12	433304.67	1326118.69	Картометрический	1.00	-
13	433201.08	1325860.84	Картометрический	1.00	-
14	433022.45	1325179.54	Картометрический	1.00	-
15	433367.51	1325147.73	Картометрический	1.00	-
1	433403.02	1325173.25	Картометрический	1.00	-
3. Сведения о характерных точках части (частей) границы объекта					
Обозначение характерных точек части границы	Координаты, м		Метод определения координат характерной точки	Средняя квадратическая погрешность положения характерной точки (Mt), м	Описание обозначения точки на местности (при наличии)
	X	Y			
1	2	3	4	5	6
Часть №					
-	-	-	-	-	-

Раздел 4

План границ объекта



Руководитель БУВО «Нормативно-проектный центр»

Масштаб 1:5000

Подпись Ю.В. Шалыгина Дата « 27 » декабря 2019 г.

Место для оттиска печати (при наличии) лица, составившего описание местоположения границ объекта



Используемые условные знаки и обозначения:

▬▬▬ границы территориальной зоны

• 1 характерная точка границ территориальной зоны

Приложение №4
к правилам землепользования и застройки
Залуженского сельского поселения
Лискинского муниципального района
Воронежской области

**СВЕДЕНИЯ О ГРАНИЦАХ ТЕРРИТОРИАЛЬНЫХ ЗОН,
СОДЕРЖАЩИЕ ГРАФИЧЕСКОЕ ОПИСАНИЕ МЕСТОПОЛОЖЕНИЯ
ГРАНИЦ ТЕРРИТОРИАЛЬНЫХ ЗОН, ПЕРЕЧЕНЬ КООРДИНАТ
ХАРАКТЕРНЫХ ТОЧЕК ГРАНИЦ ТЕРРИТОРИАЛЬНЫХ ЗОН,
РАСПОЛОЖЕННЫХ ЗА ГРАНИЦАМИ НАСЕЛЕННЫХ ПУНКТОВ НА
ТЕРРИТОРИИ ЗАЛУЖЕНСКОГО СЕЛЬСКОГО ПОСЕЛЕНИЯ**

ОПИСАНИЕ МЕСТОПОЛОЖЕНИЯ ГРАНИЦ

Производственная зона - П1

(наименование объекта, местоположение границ которого описано
(далее - объект)

Раздел 1

Сведения об объекте		
№ п/п	Характеристики объекта	Описание характеристик
1	2	3
1	Местоположение объекта	Воронежская область, Лискинский муниципальный район, Залуженское сельское поселение
2	Площадь объекта \pm величина погрешности определения площади ($P \pm \Delta P$)	5380959 \pm 40595 м ²
3	Иные характеристики объекта	-

Раздел 2

Сведения о местоположении границ объекта					
1. Система координат: МСК - 36, зона 1					
2. Сведения о характерных точках границ объекта					
Обозначение характерных точек границ	Координаты, м		Метод определения координат характерной точки	Средняя квадратическая погрешность положения характерной точки (Mt), м	Описание обозначения точки на местности (при наличии)
	X	Y			
1	2	3	4	5	6
1	436405.11	1315465.14	Картометрический	5.00	-
2	436371.40	1315584.56	Картометрический	5.00	-
3	436291.82	1315770.62	Картометрический	5.00	-
4	436184.00	1315979.67	Картометрический	5.00	-
5	436145.18	1316079.80	Картометрический	5.00	-
6	436147.10	1316482.05	Картометрический	5.00	-
7	436099.10	1316691.65	Картометрический	5.00	-
8	436077.82	1316916.67	Картометрический	5.00	-
9	436057.72	1317003.38	Картометрический	1.00	-
10	435934.52	1317518.89	Картометрический	5.00	-
11	435909.32	1317633.92	Картометрический	5.00	-
12	435765.23	1318254.27	Картометрический	1.00	-
13	435695.16	1318527.23	Картометрический	1.00	-
14	435668.07	1318644.70	Картометрический	1.00	-
15	435672.46	1318774.39	Картометрический	1.00	-
16	435776.99	1318815.31	Картометрический	1.00	-
17	435758.26	1319065.53	Картометрический	1.00	-
18	435734.27	1319224.29	Картометрический	1.00	-
19	435721.24	1319310.98	Картометрический	1.00	-
20	434976.46	1319274.16	Картометрический	5.00	-
21	434911.55	1318827.51	Картометрический	5.00	-
22	434917.47	1318778.81	Картометрический	5.00	-
23	435158.04	1318459.61	Картометрический	1.00	-
24	435119.60	1318229.52	Картометрический	1.00	-
25	434965.78	1317253.54	Картометрический	5.00	-
26	434905.91	1317256.73	Картометрический	5.00	-
27	435049.19	1318242.56	Картометрический	1.00	-
28	434210.75	1318410.80	Картометрический	5.00	-
29	434496.22	1315435.24	Картометрический	5.00	-
30	434541.55	1315405.01	Картометрический	5.00	-
31	434627.65	1315382.74	Картометрический	5.00	-
32	434678.39	1315376.17	Картометрический	5.00	-
33	434752.79	1315365.92	Картометрический	5.00	-
34	434805.93	1315349.15	Картометрический	5.00	-
35	434850.99	1315361.30	Картометрический	5.00	-
36	434910.30	1315363.11	Картометрический	5.00	-

1	2	3	4	5	6
37	434980.44	1315350.36	Картометрический	5.00	-
38	435025.68	1315376.07	Картометрический	5.00	-
39	435075.84	1315389.86	Картометрический	5.00	-
40	435123.19	1315383.33	Картометрический	5.00	-
41	435172.94	1315366.61	Картометрический	5.00	-
42	435216.99	1315366.90	Картометрический	5.00	-
43	435249.64	1315338.52	Картометрический	5.00	-
44	435279.29	1315338.15	Картометрический	5.00	-
45	435311.99	1315313.16	Картометрический	5.00	-
46	435345.81	1315308.50	Картометрический	5.00	-
47	435404.30	1315312.01	Картометрический	5.00	-
48	435433.84	1315304.01	Картометрический	5.00	-
49	435476.91	1315294.15	Картометрический	5.00	-
50	435509.19	1315301.38	Картометрический	5.00	-
51	435548.10	1315297.50	Картометрический	5.00	-
52	435722.55	1315293.63	Картометрический	5.00	-
53	435744.62	1315297.59	Картометрический	5.00	-
54	435761.86	1315319.41	Картометрический	5.00	-
55	435772.94	1315324.36	Картометрический	5.00	-
56	435811.05	1315323.89	Картометрический	5.00	-
57	435856.14	1315338.58	Картометрический	5.00	-
58	435926.00	1315368.22	Картометрический	5.00	-
59	436042.06	1315369.32	Картометрический	5.00	-
60	436082.74	1315371.35	Картометрический	5.00	-
61	436111.45	1315364.21	Картометрический	5.00	-
62	436139.42	1315365.56	Картометрический	5.00	-
63	436203.12	1315378.33	Картометрический	5.00	-
64	436290.46	1315384.86	Картометрический	5.00	-
1	436405.11	1315465.14	Картометрический	5.00	-
65	436132.83	1315748.79	Картометрический	5.00	-
66	436111.28	1315934.79	Картометрический	5.00	-
67	436067.38	1316044.16	Картометрический	5.00	-
68	435983.60	1316043.64	Картометрический	5.00	-
69	435883.55	1316033.94	Картометрический	5.00	-
70	435414.99	1315953.66	Картометрический	5.00	-
71	435274.13	1315932.64	Картометрический	5.00	-
72	435293.98	1315864.36	Картометрический	5.00	-
73	435344.38	1315643.34	Картометрический	5.00	-
74	435362.80	1315627.86	Картометрический	5.00	-
75	435509.56	1315643.83	Картометрический	5.00	-
76	435776.15	1315689.66	Картометрический	5.00	-
77	436066.54	1315741.13	Картометрический	5.00	-
65	436132.83	1315748.79	Картометрический	5.00	-
78	435105.48	1316274.85	Картометрический	5.00	-
79	435123.04	1316491.18	Картометрический	5.00	-
80	435101.49	1316781.75	Картометрический	5.00	-

1	2	3	4	5	6
81	435072.75	1317012.45	Картометрический	5.00	-
82	435051.20	1317128.20	Картометрический	5.00	-
83	434988.93	1317126.61	Картометрический	5.00	-
84	435039.22	1316656.42	Картометрический	5.00	-
85	435049.60	1316468.03	Картометрический	5.00	-
86	435047.21	1316286.82	Картометрический	5.00	-
78	435105.48	1316274.85	Картометрический	5.00	-
3. Сведения о характерных точках части (частей) границы объекта					
Обозначение характерных точек части границы	Координаты, м		Метод определения координат характерной точки	Средняя квадратическая погрешность положения характерной точки (Mt), м	Описание обозначения точки на местности (при наличии)
	X	Y			
1	2	3	4	5	6
Часть №					
-	-	-	-	-	-



Produced by the National Aeronautics and Space Administration
NASA
Image courtesy of the National Aeronautics and Space Administration

Image 128

Image 128

ОПИСАНИЕ МЕСТОПОЛОЖЕНИЯ ГРАНИЦ

Зона улиц, дорог, инженерной и транспортной инфраструктуры - ИТ1

(наименование объекта, местоположение границ которого описано
(далее - объект)

Раздел 1

Сведения об объекте		
№ п/п	Характеристики объекта	Описание характеристик
1	2	3
1	Местоположение объекта	Воронежская область, Лискинский муниципальный район, Залуженское сельское поселение
2	Площадь объекта \pm величина погрешности определения площади ($P \pm \Delta P$)	1270326 \pm 19724 м ²
3	Иные характеристики объекта	-

Раздел 2

Сведения о местоположении границ объекта					
1. Система координат: МСК - 36, зона 1					
2. Сведения о характерных точках границ объекта					
Обозначение характерных точек границ	Координаты, м		Метод определения координат характерной точки	Средняя квадратическая погрешность положения характерной точки (Мт), м	Описание обозначения точки на местности (при наличии)
	X	Y			
1	2	3	4	5	6
1	431725.95	1318460.02	Картометрический	1.00	-
2	431707.39	1318486.56	Картометрический	1.00	-
3	431684.61	1318470.01	Картометрический	1.00	-
4	431703.60	1318444.02	Картометрический	1.00	-
1	431725.95	1318460.02	Картометрический	1.00	-
5	433950.40	1321650.02	Картометрический	1.00	-
6	433907.21	1321671.39	Картометрический	1.00	-
7	433886.25	1321683.74	Картометрический	1.00	-
8	433857.78	1321706.11	Картометрический	1.00	-
9	433853.48	1321709.49	Картометрический	1.00	-
10	433852.23	1321711.22	Картометрический	1.00	-
11	433835.23	1321734.89	Картометрический	1.00	-
12	433831.54	1321740.02	Картометрический	1.00	-
13	433791.87	1321781.68	Картометрический	1.00	-
14	433784.19	1321789.96	Картометрический	1.00	-
15	433755.69	1321820.69	Картометрический	1.00	-
16	433717.13	1321863.36	Картометрический	1.00	-
17	433704.27	1321882.44	Картометрический	1.00	-
18	433689.67	1321914.47	Картометрический	1.00	-
19	433682.20	1321936.82	Картометрический	1.00	-
20	433680.04	1321943.28	Картометрический	1.00	-
21	433676.27	1321978.88	Картометрический	1.00	-
22	433677.15	1322004.12	Картометрический	1.00	-
23	433685.11	1322042.37	Картометрический	1.00	-
24	433690.16	1322065.14	Картометрический	1.00	-
25	433703.69	1322105.57	Картометрический	1.00	-
26	433713.69	1322131.87	Картометрический	1.00	-
27	433730.46	1322163.67	Картометрический	1.00	-
28	433749.38	1322192.54	Картометрический	1.00	-
29	433769.43	1322224.38	Картометрический	1.00	-
30	433772.11	1322228.95	Картометрический	1.00	-
31	433777.99	1322238.97	Картометрический	1.00	-
32	433782.73	1322248.91	Картометрический	1.00	-
33	433784.79	1322253.00	Картометрический	1.00	-
34	433802.10	1322287.26	Картометрический	1.00	-

1	2	3	4	5	6
35	433827.67	1322320.90	Картометрический	1.00	-
36	433835.05	1322330.40	Картометрический	1.00	-
37	433852.86	1322351.07	Картометрический	1.00	-
38	433877.98	1322374.93	Картометрический	1.00	-
39	433937.48	1322427.42	Картометрический	1.00	-
40	433948.83	1322438.15	Картометрический	1.00	-
41	433965.01	1322453.44	Картометрический	1.00	-
42	433987.85	1322484.73	Картометрический	1.00	-
43	433993.53	1322498.85	Картометрический	1.00	-
44	433995.28	1322505.26	Картометрический	1.00	-
45	434002.71	1322532.45	Картометрический	1.00	-
46	434015.89	1322606.40	Картометрический	1.00	-
47	434029.64	1322692.78	Картометрический	1.00	-
48	434032.49	1322706.06	Картометрический	1.00	-
49	434036.21	1322745.39	Картометрический	1.00	-
50	434036.57	1322750.35	Картометрический	1.00	-
51	434040.37	1322764.10	Картометрический	1.00	-
52	434041.07	1322766.64	Картометрический	1.00	-
53	434047.84	1322795.26	Картометрический	1.00	-
54	434049.63	1322799.04	Картометрический	1.00	-
55	434057.82	1322816.03	Картометрический	1.00	-
56	434058.73	1322818.13	Картометрический	1.00	-
57	434064.08	1322822.79	Картометрический	1.00	-
58	434072.72	1322830.33	Картометрический	1.00	-
59	434072.83	1322830.42	Картометрический	1.00	-
60	434073.32	1322830.85	Картометрический	1.00	-
61	434083.60	1322835.57	Картометрический	1.00	-
62	434097.50	1322841.95	Картометрический	1.00	-
63	434125.93	1322857.58	Картометрический	1.00	-
64	434135.54	1322867.50	Картометрический	1.00	-
65	434153.87	1322889.17	Картометрический	1.00	-
66	434166.44	1322904.21	Картометрический	1.00	-
67	434191.82	1322936.40	Картометрический	1.00	-
68	434216.65	1322968.59	Картометрический	1.00	-
69	434229.00	1322985.72	Картометрический	1.00	-
70	434253.89	1323028.86	Картометрический	1.00	-
71	434258.86	1323036.92	Картометрический	1.00	-
72	434259.33	1323037.82	Картометрический	1.00	-
73	434290.33	1323097.04	Картометрический	1.00	-
74	434330.93	1323176.90	Картометрический	1.00	-
75	434339.91	1323189.10	Картометрический	1.00	-
76	434342.05	1323193.38	Картометрический	1.00	-
77	434369.63	1323248.51	Картометрический	1.00	-
78	434376.25	1323258.52	Картометрический	1.00	-
79	434384.08	1323274.99	Картометрический	1.00	-
80	434384.63	1323276.14	Картометрический	1.00	-
81	434390.50	1323282.27	Картометрический	1.00	-
82	434399.09	1323283.11	Картометрический	1.00	-

1	2	3	4	5	6
83	434410.54	1323282.39	Картометрический	1.00	-
84	434412.17	1323287.13	Картометрический	1.00	-
85	434413.79	1323291.87	Картометрический	1.00	-
86	434398.17	1323299.01	Картометрический	1.00	-
87	434394.78	1323302.22	Картометрический	1.00	-
88	434394.56	1323307.71	Картометрический	1.00	-
89	434397.68	1323312.78	Картометрический	1.00	-
90	434403.10	1323316.93	Картометрический	1.00	-
91	434416.44	1323348.76	Картометрический	1.00	-
92	434414.40	1323352.71	Картометрический	1.00	-
93	434421.78	1323371.53	Картометрический	1.00	-
94	434426.59	1323386.60	Картометрический	1.00	-
95	434427.63	1323389.87	Картометрический	1.00	-
96	434431.20	1323392.58	Картометрический	1.00	-
97	434435.03	1323394.75	Картометрический	1.00	-
98	434435.77	1323399.31	Картометрический	1.00	-
99	434431.86	1323403.31	Картометрический	1.00	-
100	434431.05	1323404.77	Картометрический	1.00	-
101	434430.53	1323407.37	Картометрический	1.00	-
102	434431.05	1323410.45	Картометрический	1.00	-
103	434433.64	1323425.91	Картометрический	1.00	-
104	434433.87	1323450.32	Картометрический	1.00	-
105	434434.18	1323452.14	Картометрический	1.00	-
106	434435.63	1323453.39	Картометрический	1.00	-
107	434440.52	1323457.42	Картометрический	1.00	-
108	434440.43	1323462.04	Картометрический	1.00	-
109	434435.96	1323464.68	Картометрический	1.00	-
110	434434.28	1323466.98	Картометрический	1.00	-
111	434433.66	1323469.35	Картометрический	1.00	-
112	434433.26	1323480.42	Картометрический	1.00	-
113	434434.31	1323485.11	Картометрический	1.00	-
114	434433.36	1323529.15	Картометрический	1.00	-
115	434431.74	1323556.94	Картометрический	1.00	-
116	434428.31	1323594.51	Картометрический	1.00	-
117	434426.07	1323611.99	Картометрический	1.00	-
118	434426.25	1323613.62	Картометрический	1.00	-
119	434427.12	1323615.43	Картометрический	1.00	-
120	434431.89	1323620.91	Картометрический	1.00	-
121	434431.21	1323625.48	Картометрический	1.00	-
122	434424.75	1323628.39	Картометрический	1.00	-
123	434423.67	1323629.85	Картометрический	1.00	-
124	434423.15	1323632.07	Картометрический	1.00	-
125	434418.61	1323658.60	Картометрический	1.00	-
126	434406.13	1323728.12	Картометрический	1.00	-
127	434405.44	1323731.95	Картометрический	1.00	-
128	434405.40	1323734.89	Картометрический	1.00	-
129	434406.51	1323737.04	Картометрический	1.00	-
130	434410.73	1323742.49	Картометрический	1.00	-

1	2	3	4	5	6
131	434410.05	1323747.06	Картометрический	1.00	-
132	434404.19	1323750.58	Картометрический	1.00	-
133	434402.49	1323752.28	Картометрический	1.00	-
134	434401.59	1323754.70	Картометрический	1.00	-
135	434400.90	1323759.19	Картометрический	1.00	-
136	434390.67	1323825.73	Картометрический	1.00	-
137	434387.33	1323862.93	Картометрический	1.00	-
138	434386.50	1323917.04	Картометрический	1.00	-
139	434388.56	1323937.83	Картометрический	1.00	-
140	434391.62	1323972.74	Картометрический	1.00	-
141	434395.88	1324005.35	Картометрический	1.00	-
142	434406.89	1324029.43	Картометрический	1.00	-
143	434408.49	1324036.17	Картометрический	1.00	-
144	434409.81	1324041.76	Картометрический	1.00	-
145	434411.59	1324043.53	Картометрический	1.00	-
146	434413.18	1324044.24	Картометрический	1.00	-
147	434421.85	1324044.56	Картометрический	1.00	-
148	434423.07	1324050.73	Картометрический	1.00	-
149	434417.82	1324055.15	Картометрический	1.00	-
150	434420.23	1324061.20	Картометрический	1.00	-
151	434431.62	1324089.84	Картометрический	1.00	-
152	434437.80	1324128.17	Картометрический	1.00	-
153	434433.16	1324158.87	Картометрический	1.00	-
154	434424.35	1324182.36	Картометрический	1.00	-
155	434419.77	1324194.57	Картометрический	1.00	-
156	434395.46	1324235.44	Картометрический	1.00	-
157	434361.05	1324277.80	Картометрический	1.00	-
158	434332.20	1324311.56	Картометрический	1.00	-
159	434299.37	1324350.24	Картометрический	1.00	-
160	434275.92	1324377.62	Картометрический	1.00	-
161	434272.21	1324377.29	Картометрический	1.00	-
162	434262.89	1324376.46	Картометрический	1.00	-
163	434262.55	1324377.13	Картометрический	1.00	-
164	434235.77	1324429.43	Картометрический	1.00	-
165	434211.26	1324485.74	Картометрический	1.00	-
166	434160.26	1324642.71	Картометрический	1.00	-
167	434134.86	1324642.90	Картометрический	1.00	-
168	434073.78	1324564.50	Картометрический	1.00	-
169	434050.00	1324534.70	Картометрический	1.00	-
170	434035.60	1324516.61	Картометрический	1.00	-
171	434026.04	1324498.34	Картометрический	1.00	-
172	434021.95	1324478.14	Картометрический	1.00	-
173	434025.84	1324453.20	Картометрический	1.00	-
174	434050.98	1324419.10	Картометрический	1.00	-
175	434000.17	1324363.86	Картометрический	1.00	-
176	433932.25	1324294.82	Картометрический	1.00	-
177	433893.19	1324254.65	Картометрический	1.00	-
178	433819.24	1324185.03	Картометрический	1.00	-

1	2	3	4	5	6
179	433716.32	1324109.77	Картометрический	1.00	-
180	433670.59	1324080.49	Картометрический	1.00	-
181	433636.31	1324062.07	Картометрический	1.00	-
182	433586.89	1324038.98	Картометрический	1.00	-
183	433551.14	1324024.80	Картометрический	1.00	-
184	433517.49	1324011.44	Картометрический	1.00	-
185	433500.09	1324006.62	Картометрический	1.00	-
186	433463.96	1323996.61	Картометрический	1.00	-
187	433423.25	1323985.33	Картометрический	1.00	-
188	433371.20	1323974.30	Картометрический	1.00	-
189	433348.58	1323971.39	Картометрический	1.00	-
190	433335.05	1323969.65	Картометрический	1.00	-
191	433329.87	1323969.96	Картометрический	1.00	-
192	433326.81	1323971.44	Картометрический	1.00	-
193	433313.51	1323981.06	Картометрический	1.00	-
194	433307.09	1323982.63	Картометрический	1.00	-
195	433287.96	1323969.54	Картометрический	1.00	-
196	433272.13	1323961.34	Картометрический	1.00	-
197	433226.87	1323962.76	Картометрический	1.00	-
198	433184.09	1323964.10	Картометрический	1.00	-
199	433148.90	1323971.54	Картометрический	1.00	-
200	433115.86	1323974.35	Картометрический	1.00	-
201	433093.47	1323976.72	Картометрический	1.00	-
202	433055.69	1323981.35	Картометрический	1.00	-
203	433012.51	1323988.45	Картометрический	1.00	-
204	432926.08	1324007.57	Картометрический	1.00	-
205	432876.25	1324017.55	Картометрический	1.00	-
206	432800.23	1324040.42	Картометрический	1.00	-
207	432757.03	1324054.48	Картометрический	1.00	-
208	432716.19	1324068.51	Картометрический	5.00	-
209	432705.58	1324074.51	Картометрический	5.00	-
210	432649.40	1324094.34	Картометрический	5.00	-
211	432587.91	1324116.49	Картометрический	5.00	-
212	432510.47	1324145.83	Картометрический	5.00	-
213	432423.88	1324178.63	Картометрический	5.00	-
214	432308.85	1324222.21	Картометрический	5.00	-
215	432226.85	1324254.80	Картометрический	5.00	-
216	432158.95	1324281.78	Картометрический	5.00	-
217	432106.50	1324302.46	Картометрический	5.00	-
218	432082.03	1324312.82	Картометрический	5.00	-
219	432053.53	1324324.66	Картометрический	5.00	-
220	431958.51	1324368.72	Картометрический	5.00	-
221	431901.77	1324395.03	Картометрический	5.00	-
222	431793.06	1324446.51	Картометрический	5.00	-
223	431681.50	1324499.34	Картометрический	5.00	-
224	431603.61	1324536.22	Картометрический	5.00	-
225	431461.54	1324603.83	Картометрический	5.00	-
226	431387.02	1324639.30	Картометрический	5.00	-

1	2	3	4	5	6
227	431332.96	1324665.02	Картометрический	5.00	-
228	431315.02	1324672.46	Картометрический	5.00	-
229	431302.72	1324676.98	Картометрический	5.00	-
230	431289.95	1324680.56	Картометрический	5.00	-
231	431256.98	1324689.18	Картометрический	5.00	-
232	431248.41	1324682.79	Картометрический	5.00	-
233	431247.12	1324678.02	Картометрический	5.00	-
234	431243.66	1324673.40	Картометрический	5.00	-
235	431186.45	1324661.91	Картометрический	5.00	-
236	431140.78	1324652.74	Картометрический	5.00	-
237	431071.15	1324638.75	Картометрический	5.00	-
238	431024.53	1324629.39	Картометрический	5.00	-
239	430965.00	1324617.40	Картометрический	5.00	-
240	430924.82	1324609.31	Картометрический	5.00	-
241	430854.65	1324595.18	Картометрический	5.00	-
242	430744.44	1324572.99	Картометрический	5.00	-
243	430670.09	1324558.02	Картометрический	5.00	-
244	430575.91	1324538.06	Картометрический	5.00	-
245	430510.92	1324524.29	Картометрический	5.00	-
246	430473.65	1324515.21	Картометрический	5.00	-
247	430380.06	1324486.02	Картометрический	5.00	-
248	430290.85	1324458.20	Картометрический	5.00	-
249	430208.44	1324432.49	Картометрический	5.00	-
250	430134.37	1324409.39	Картометрический	5.00	-
251	430059.86	1324386.16	Картометрический	5.00	-
252	430007.46	1324369.83	Картометрический	5.00	-
253	429984.37	1324372.55	Картометрический	5.00	-
254	429966.92	1324380.25	Картометрический	5.00	-
255	429907.38	1324411.57	Картометрический	5.00	-
256	429863.82	1324434.48	Картометрический	5.00	-
257	429803.40	1324466.25	Картометрический	5.00	-
258	429752.17	1324493.20	Картометрический	5.00	-
259	429693.49	1324524.06	Картометрический	5.00	-
260	429645.65	1324549.22	Картометрический	5.00	-
261	429573.97	1324586.92	Картометрический	5.00	-
262	429512.72	1324620.29	Картометрический	5.00	-
263	429462.93	1324647.41	Картометрический	5.00	-
264	429382.35	1324696.13	Картометрический	5.00	-
265	429343.12	1324722.71	Картометрический	5.00	-
266	429291.75	1324760.16	Картометрический	5.00	-
267	429267.13	1324781.66	Картометрический	5.00	-
268	429248.17	1324801.06	Картометрический	5.00	-
269	429216.17	1324838.71	Картометрический	5.00	-
270	429193.20	1324872.31	Картометрический	5.00	-
271	429143.12	1324952.80	Картометрический	5.00	-
272	429105.85	1325010.76	Картометрический	5.00	-
273	429066.15	1325072.52	Картометрический	5.00	-
274	429015.15	1325151.99	Картометрический	5.00	-

1	2	3	4	5	6
275	428974.88	1325214.75	Картометрический	5.00	-
276	428952.75	1325250.87	Картометрический	5.00	-
277	428916.50	1325313.75	Картометрический	5.00	-
278	428892.99	1325359.76	Картометрический	5.00	-
279	428872.51	1325399.83	Картометрический	5.00	-
280	428853.25	1325440.57	Картометрический	5.00	-
281	428831.96	1325485.61	Картометрический	5.00	-
282	428798.33	1325552.65	Картометрический	5.00	-
283	428771.44	1325606.27	Картометрический	5.00	-
284	428742.28	1325664.61	Картометрический	5.00	-
285	428705.39	1325730.74	Картометрический	5.00	-
286	428693.68	1325744.70	Картометрический	5.00	-
287	428690.53	1325732.80	Картометрический	5.00	-
288	428687.13	1325722.10	Картометрический	5.00	-
289	428690.47	1325717.46	Картометрический	5.00	-
290	428726.97	1325654.97	Картометрический	5.00	-
291	428754.90	1325595.93	Картометрический	5.00	-
292	428784.11	1325537.22	Картометрический	5.00	-
293	428814.87	1325475.41	Картометрический	5.00	-
294	428835.22	1325434.16	Картометрический	5.00	-
295	428853.36	1325397.40	Картометрический	5.00	-
296	428873.72	1325356.33	Картометрический	5.00	-
297	428899.28	1325305.53	Картометрический	5.00	-
298	428916.08	1325275.64	Картометрический	5.00	-
299	428937.44	1325240.15	Картометрический	5.00	-
300	428960.51	1325201.69	Картометрический	5.00	-
301	429001.86	1325137.44	Картометрический	5.00	-
302	429049.83	1325062.91	Картометрический	5.00	-
303	429093.54	1324995.17	Картометрический	5.00	-
304	429129.63	1324939.23	Картометрический	5.00	-
305	429184.49	1324853.55	Картометрический	5.00	-
306	429203.64	1324826.61	Картометрический	5.00	-
307	429233.42	1324789.85	Картометрический	5.00	-
308	429256.17	1324767.35	Картометрический	5.00	-
309	429285.41	1324742.89	Картометрический	5.00	-
310	429335.55	1324705.07	Картометрический	5.00	-
311	429374.02	1324678.00	Картометрический	5.00	-
312	429449.67	1324632.09	Картометрический	5.00	-
313	429506.67	1324601.03	Картометрический	5.00	-
314	429560.95	1324571.45	Картометрический	5.00	-
315	429629.12	1324535.86	Картометрический	5.00	-
316	429674.47	1324512.19	Картометрический	5.00	-
317	429739.80	1324478.08	Картометрический	5.00	-
318	429787.14	1324453.36	Картометрический	5.00	-
319	429841.88	1324424.78	Картометрический	5.00	-
320	429887.02	1324401.22	Картометрический	5.00	-
321	429932.27	1324377.59	Картометрический	5.00	-
322	429955.17	1324365.64	Картометрический	5.00	-

1	2	3	4	5	6
323	429970.14	1324357.99	Картометрический	5.00	-
324	429968.37	1324355.93	Картометрический	5.00	-
325	429964.24	1324354.71	Картометрический	5.00	-
326	429048.01	1324071.01	Картометрический	5.00	-
327	428753.10	1323907.13	Картометрический	5.00	-
328	428703.84	1323881.02	Картометрический	5.00	-
329	428610.14	1323830.95	Картометрический	5.00	-
330	428478.21	1323760.61	Картометрический	5.00	-
331	428332.75	1323680.83	Картометрический	5.00	-
332	428204.59	1323610.92	Картометрический	5.00	-
333	428193.99	1323605.76	Картометрический	5.00	-
334	428191.17	1323591.60	Картометрический	5.00	-
335	428189.31	1323582.29	Картометрический	5.00	-
336	428213.11	1323594.26	Картометрический	5.00	-
337	428341.07	1323663.82	Картометрический	5.00	-
338	428486.75	1323743.66	Картометрический	5.00	-
339	428618.60	1323814.00	Картометрический	5.00	-
340	428761.46	1323890.04	Картометрический	5.00	-
341	428946.13	1323986.47	Картометрический	5.00	-
342	428950.73	1323984.96	Картометрический	5.00	-
343	428959.60	1323990.56	Картометрический	5.00	-
344	428960.39	1323994.79	Картометрический	5.00	-
345	428975.90	1324003.91	Картометрический	5.00	-
346	429056.60	1324051.36	Картометрический	5.00	-
347	429367.77	1324153.49	Картометрический	5.00	-
348	429568.47	1324217.43	Картометрический	5.00	-
349	429976.42	1324342.50	Картометрический	5.00	-
350	429987.43	1324345.16	Картометрический	5.00	-
351	429996.41	1324344.57	Картометрический	5.00	-
352	430000.95	1324346.44	Картометрический	5.00	-
353	430014.23	1324351.91	Картометрический	5.00	-
354	430068.56	1324369.51	Картометрический	5.00	-
355	430140.72	1324392.89	Картометрический	5.00	-
356	430210.15	1324414.14	Картометрический	5.00	-
357	430284.78	1324436.98	Картометрический	5.00	-
358	430373.28	1324464.07	Картометрический	5.00	-
359	430479.47	1324496.57	Картометрический	5.00	-
360	430518.47	1324505.96	Картометрический	5.00	-
361	430589.04	1324521.03	Картометрический	5.00	-
362	430678.81	1324540.19	Картометрический	5.00	-
363	430742.90	1324553.35	Картометрический	5.00	-
364	430816.48	1324568.46	Картометрический	5.00	-
365	430922.63	1324590.25	Картометрический	5.00	-
366	430958.91	1324597.70	Картометрический	5.00	-
367	431028.22	1324611.93	Картометрический	5.00	-
368	431040.82	1324613.34	Картометрический	5.00	-
369	431065.28	1324618.09	Картометрический	5.00	-
370	431089.70	1324622.63	Картометрический	5.00	-

1	2	3	4	5	6
371	431114.07	1324626.73	Картометрический	5.00	-
372	431138.46	1324630.17	Картометрический	5.00	-
373	431162.85	1324632.74	Картометрический	5.00	-
374	431187.28	1324635.15	Картометрический	5.00	-
375	431211.83	1324634.98	Картометрический	5.00	-
376	431236.38	1324634.96	Картометрический	5.00	-
377	431260.89	1324633.41	Картометрический	5.00	-
378	431285.25	1324630.45	Картометрический	5.00	-
379	431309.54	1324626.94	Картометрический	5.00	-
380	431333.68	1324622.47	Картометрический	5.00	-
381	431357.60	1324616.99	Картометрический	5.00	-
382	431381.27	1324610.46	Картометрический	5.00	-
383	431404.66	1324602.96	Картометрический	5.00	-
384	431417.60	1324598.29	Картометрический	5.00	-
385	431427.62	1324594.18	Картометрический	5.00	-
386	431450.54	1324585.04	Картометрический	5.00	-
387	431507.46	1324558.27	Картометрический	5.00	-
388	431598.05	1324515.19	Картометрический	5.00	-
389	431694.46	1324469.67	Картометрический	5.00	-
390	431803.31	1324418.28	Картометрический	5.00	-
391	431895.64	1324374.69	Картометрический	5.00	-
392	431947.61	1324350.48	Картометрический	5.00	-
393	432046.44	1324304.44	Картометрический	5.00	-
394	432096.48	1324283.60	Картометрический	5.00	-
395	432153.10	1324260.79	Картометрический	5.00	-
396	432220.35	1324234.69	Картометрический	5.00	-
397	432304.40	1324202.08	Картометрический	5.00	-
398	432379.81	1324173.24	Картометрический	5.00	-
399	432489.16	1324131.42	Картометрический	5.00	-
400	432578.81	1324097.13	Картометрический	5.00	-
401	432632.67	1324075.65	Картометрический	5.00	-
402	432697.64	1324046.94	Картометрический	5.00	-
403	432719.27	1324035.35	Картометрический	5.00	-
404	432741.41	1324019.78	Картометрический	5.00	-
405	432785.05	1323983.08	Картометрический	5.00	-
406	432840.27	1323936.64	Картометрический	5.00	-
407	432856.81	1323922.33	Картометрический	5.00	-
408	432858.57	1323918.05	Картометрический	5.00	-
409	432862.15	1323915.12	Картометрический	5.00	-
410	432868.61	1323912.71	Картометрический	5.00	-
411	432872.73	1323909.01	Картометрический	5.00	-
412	432943.78	1323849.07	Картометрический	5.00	-
413	432994.81	1323807.40	Картометрический	5.00	-
414	433043.53	1323767.61	Картометрический	1.00	-
415	433096.17	1323727.12	Картометрический	1.00	-
416	433161.98	1323680.00	Картометрический	1.00	-
417	433227.36	1323633.19	Картометрический	1.00	-
418	433268.51	1323603.84	Картометрический	1.00	-

1	2	3	4	5	6
419	433323.99	1323567.18	Картометрический	1.00	-
420	433352.85	1323551.77	Картометрический	1.00	-
421	433370.48	1323543.48	Картометрический	1.00	-
422	433379.36	1323540.37	Картометрический	1.00	-
423	433394.41	1323531.36	Картометрический	1.00	-
424	433400.57	1323532.67	Картометрический	1.00	-
425	433417.41	1323529.14	Картометрический	1.00	-
426	433457.19	1323519.73	Картометрический	1.00	-
427	433508.49	1323513.18	Картометрический	1.00	-
428	433535.46	1323507.10	Картометрический	1.00	-
429	433645.36	1323491.30	Картометрический	1.00	-
430	433682.40	1323485.66	Картометрический	1.00	-
431	433697.62	1323482.52	Картометрический	1.00	-
432	433705.42	1323480.93	Картометрический	1.00	-
433	433709.28	1323476.00	Картометрический	1.00	-
434	433710.93	1323471.73	Картометрический	1.00	-
435	433711.42	1323470.47	Картометрический	1.00	-
436	433713.62	1323469.91	Картометрический	1.00	-
437	433715.86	1323469.36	Картометрический	1.00	-
438	433725.80	1323470.73	Картометрический	1.00	-
439	433735.25	1323470.08	Картометрический	1.00	-
440	433755.74	1323464.41	Картометрический	1.00	-
441	433798.29	1323450.07	Картометрический	1.00	-
442	433860.71	1323429.04	Картометрический	1.00	-
443	433884.84	1323422.12	Картометрический	1.00	-
444	433927.85	1323407.91	Картометрический	1.00	-
445	433969.85	1323394.42	Картометрический	1.00	-
446	434021.02	1323377.99	Картометрический	1.00	-
447	434061.34	1323365.42	Картометрический	1.00	-
448	434076.95	1323360.56	Картометрический	1.00	-
449	434125.75	1323345.35	Картометрический	1.00	-
450	434164.98	1323332.55	Картометрический	1.00	-
451	434231.70	1323314.39	Картометрический	1.00	-
452	434264.95	1323304.28	Картометрический	1.00	-
453	434336.57	1323286.19	Картометрический	1.00	-
454	434363.38	1323268.24	Картометрический	1.00	-
455	434362.01	1323265.25	Картометрический	1.00	-
456	434351.40	1323241.01	Картометрический	1.00	-
457	434342.84	1323231.01	Картометрический	1.00	-
458	434336.29	1323217.51	Картометрический	1.00	-
459	434330.61	1323199.92	Картометрический	1.00	-
460	434325.07	1323187.47	Картометрический	1.00	-
461	434320.91	1323177.56	Картометрический	1.00	-
462	434302.21	1323140.70	Картометрический	1.00	-
463	434281.24	1323099.38	Картометрический	1.00	-
464	434249.98	1323039.62	Картометрический	1.00	-
465	434243.85	1323029.57	Картометрический	1.00	-
466	434239.04	1323020.03	Картометрический	1.00	-

1	2	3	4	5	6
467	434225.06	1322995.60	Картометрический	1.00	-
468	434216.18	1322981.63	Картометрический	1.00	-
469	434184.85	1322941.12	Картометрический	1.00	-
470	434146.41	1322894.27	Картометрический	1.00	-
471	434126.10	1322869.39	Картометрический	1.00	-
472	434122.90	1322866.28	Картометрический	1.00	-
473	434118.64	1322863.03	Картометрический	1.00	-
474	434093.28	1322849.90	Картометрический	1.00	-
475	434075.17	1322840.51	Картометрический	1.00	-
476	434067.85	1322836.72	Картометрический	1.00	-
477	434067.56	1322836.47	Картометрический	1.00	-
478	434057.73	1322827.96	Картометрический	1.00	-
479	434053.20	1322823.81	Картометрический	1.00	-
480	434046.06	1322813.39	Картометрический	1.00	-
481	434040.34	1322800.61	Картометрический	1.00	-
482	434038.05	1322791.23	Картометрический	1.00	-
483	434037.90	1322790.74	Картометрический	1.00	-
484	434036.41	1322785.68	Картометрический	1.00	-
485	434032.20	1322764.53	Картометрический	1.00	-
486	434030.09	1322756.53	Картометрический	1.00	-
487	434029.80	1322749.24	Картометрический	1.00	-
488	434029.65	1322747.84	Картометрический	1.00	-
489	434025.80	1322712.53	Картометрический	1.00	-
490	434025.48	1322709.61	Картометрический	1.00	-
491	434024.15	1322703.41	Картометрический	1.00	-
492	434022.68	1322696.54	Картометрический	1.00	-
493	434016.94	1322663.53	Картометрический	1.00	-
494	434007.77	1322610.75	Картометрический	1.00	-
495	434005.65	1322597.51	Картометрический	1.00	-
496	433993.11	1322531.44	Картометрический	1.00	-
497	433992.96	1322530.82	Картометрический	1.00	-
498	433986.91	1322505.86	Картометрический	1.00	-
499	433981.88	1322492.83	Картометрический	1.00	-
500	433977.70	1322485.12	Картометрический	1.00	-
501	433962.28	1322464.15	Картометрический	1.00	-
502	433931.51	1322433.84	Картометрический	1.00	-
503	433873.77	1322381.37	Картометрический	1.00	-
504	433847.37	1322357.06	Картометрический	1.00	-
505	433829.49	1322336.28	Картометрический	1.00	-
506	433818.44	1322323.07	Картометрический	1.00	-
507	433794.69	1322290.73	Картометрический	1.00	-
508	433775.16	1322251.39	Картометрический	1.00	-
509	433771.35	1322243.33	Картометрический	1.00	-
510	433765.43	1322233.31	Картометрический	1.00	-
511	433764.27	1322231.34	Картометрический	1.00	-
512	433730.81	1322178.97	Картометрический	1.00	-
513	433722.74	1322167.17	Картометрический	1.00	-
514	433705.99	1322135.41	Картометрический	1.00	-

1	2	3	4	5	6
515	433693.42	1322103.40	Картометрический	1.00	-
516	433682.15	1322069.29	Картометрический	1.00	-
517	433677.42	1322050.23	Картометрический	1.00	-
518	433674.31	1322036.52	Картометрический	1.00	-
519	433667.89	1322005.68	Картометрический	1.00	-
520	433663.95	1321980.19	Картометрический	1.00	-
521	433667.61	1321939.58	Картометрический	1.00	-
522	433668.92	1321934.01	Картометрический	1.00	-
523	433674.55	1321910.14	Картометрический	1.00	-
524	433690.48	1321872.99	Картометрический	1.00	-
525	433701.54	1321854.52	Картометрический	1.00	-
526	433742.19	1321807.70	Картометрический	1.00	-
527	433779.96	1321767.12	Картометрический	1.00	-
528	433821.55	1321725.14	Картометрический	1.00	-
529	433829.87	1321718.28	Картометрический	1.00	-
530	433838.20	1321711.41	Картометрический	1.00	-
531	433845.74	1321704.04	Картометрический	1.00	-
532	433875.44	1321679.54	Картометрический	1.00	-
533	433903.98	1321662.89	Картометрический	1.00	-
534	433946.54	1321641.51	Картометрический	1.00	-
5	433950.40	1321650.02	Картометрический	1.00	-
535	434386.74	1323315.74	Картометрический	1.00	-
536	434406.20	1323355.09	Картометрический	1.00	-
537	434413.66	1323375.41	Картометрический	1.00	-
538	434417.29	1323389.23	Картометрический	1.00	-
539	434417.08	1323395.23	Картометрический	1.00	-
540	434414.59	1323397.87	Картометрический	1.00	-
541	434411.61	1323399.36	Картометрический	1.00	-
542	434412.16	1323404.06	Картометрический	1.00	-
543	434419.64	1323407.33	Картометрический	1.00	-
544	434421.30	1323408.81	Картометрический	1.00	-
545	434421.61	1323410.49	Картометрический	1.00	-
546	434423.97	1323423.48	Картометрический	1.00	-
547	434424.44	1323441.29	Картометрический	1.00	-
548	434424.72	1323451.99	Картометрический	1.00	-
549	434425.08	1323454.36	Картометрический	1.00	-
550	434424.33	1323455.79	Картометрический	1.00	-
551	434423.85	1323456.25	Картометрический	1.00	-
552	434423.46	1323456.62	Картометрический	1.00	-
553	434418.43	1323461.41	Картометрический	1.00	-
554	434418.35	1323464.18	Картометрический	1.00	-
555	434418.36	1323466.08	Картометрический	1.00	-
556	434422.73	1323470.21	Картометрический	1.00	-
557	434424.42	1323471.70	Картометрический	1.00	-
558	434425.00	1323472.93	Картометрический	1.00	-
559	434424.96	1323475.54	Картометрический	1.00	-
560	434424.09	1323527.32	Картометрический	1.00	-

1	2	3	4	5	6
561	434422.37	1323557.66	Картометрический	1.00	-
562	434419.15	1323594.74	Картометрический	1.00	-
563	434415.97	1323621.68	Картометрический	1.00	-
564	434409.96	1323652.08	Картометрический	1.00	-
565	434404.89	1323679.80	Картометрический	1.00	-
566	434400.76	1323703.58	Картометрический	1.00	-
567	434394.15	1323741.70	Картометрический	1.00	-
568	434386.89	1323788.79	Картометрический	1.00	-
569	434381.94	1323820.94	Картометрический	1.00	-
570	434378.16	1323855.97	Картометрический	1.00	-
571	434377.41	1323904.54	Картометрический	1.00	-
572	434377.14	1323906.26	Картометрический	1.00	-
573	434376.16	1323907.32	Картометрический	1.00	-
574	434369.96	1323913.11	Картометрический	1.00	-
575	434370.11	1323917.73	Картометрический	1.00	-
576	434376.72	1323922.92	Картометрический	1.00	-
577	434377.74	1323924.02	Картометрический	1.00	-
578	434378.40	1323925.66	Картометрический	1.00	-
579	434378.79	1323929.19	Картометрический	1.00	-
580	434380.70	1323946.62	Картометрический	1.00	-
581	434383.67	1323973.65	Картометрический	1.00	-
582	434389.22	1324017.06	Картометрический	1.00	-
583	434395.99	1324045.31	Картометрический	1.00	-
584	434395.49	1324051.10	Картометрический	1.00	-
585	434394.13	1324066.64	Картометрический	1.00	-
586	434399.07	1324069.23	Картометрический	1.00	-
587	434403.59	1324065.76	Картометрический	1.00	-
588	434405.71	1324065.66	Картометрический	1.00	-
589	434407.35	1324066.58	Картометрический	1.00	-
590	434415.00	1324090.25	Картометрический	1.00	-
591	434421.84	1324124.54	Картометрический	1.00	-
592	434418.68	1324152.45	Картометрический	1.00	-
593	434406.14	1324186.51	Картометрический	1.00	-
594	434381.14	1324226.63	Картометрический	1.00	-
595	434348.26	1324267.52	Картометрический	1.00	-
596	434320.26	1324303.67	Картометрический	1.00	-
597	434289.49	1324342.17	Картометрический	1.00	-
598	434260.82	1324375.55	Картометрический	1.00	-
599	434248.62	1324388.00	Картометрический	1.00	-
600	434235.06	1324389.76	Картометрический	1.00	-
601	434227.94	1324388.64	Картометрический	1.00	-
602	434224.43	1324381.01	Картометрический	1.00	-
603	434219.93	1324372.03	Картометрический	1.00	-
604	434213.60	1324364.05	Картометрический	1.00	-
605	434202.85	1324352.01	Картометрический	1.00	-
606	434178.43	1324343.23	Картометрический	1.00	-
607	434170.18	1324344.31	Картометрический	1.00	-
608	434158.66	1324346.10	Картометрический	1.00	-

1	2	3	4	5	6
609	434145.98	1324349.60	Картометрический	1.00	-
610	434119.41	1324368.00	Картометрический	1.00	-
611	434079.93	1324397.54	Картометрический	1.00	-
612	434022.75	1324334.41	Картометрический	1.00	-
613	433956.14	1324266.90	Картометрический	1.00	-
614	433915.67	1324227.38	Картометрический	1.00	-
615	433839.82	1324160.30	Картометрический	1.00	-
616	433745.55	1324092.22	Картометрический	1.00	-
617	433680.76	1324050.01	Картометрический	1.00	-
618	433606.28	1324007.74	Картометрический	1.00	-
619	433527.08	1323978.91	Картометрический	1.00	-
620	433474.07	1323969.41	Картометрический	1.00	-
621	433424.87	1323960.60	Картометрический	1.00	-
622	433320.82	1323942.33	Картометрический	1.00	-
623	433304.01	1323929.49	Картометрический	1.00	-
624	433297.45	1323928.98	Картометрический	1.00	-
625	433284.75	1323937.55	Картометрический	1.00	-
626	433267.76	1323936.68	Картометрический	1.00	-
627	433246.02	1323937.11	Картометрический	1.00	-
628	433225.51	1323937.55	Картометрический	1.00	-
629	433225.23	1323937.56	Картометрический	1.00	-
630	433210.20	1323937.89	Картометрический	1.00	-
631	433181.52	1323939.52	Картометрический	1.00	-
632	433146.75	1323946.41	Картометрический	1.00	-
633	433116.43	1323949.10	Картометрический	1.00	-
634	433087.88	1323952.04	Картометрический	1.00	-
635	433052.48	1323956.41	Картометрический	1.00	-
636	433009.30	1323963.51	Картометрический	1.00	-
637	432923.49	1323982.45	Картометрический	5.00	-
638	432816.41	1324016.14	Картометрический	5.00	-
639	432753.78	1324035.86	Картометрический	5.00	-
640	432804.42	1323990.57	Картометрический	5.00	-
641	432851.78	1323948.21	Картометрический	5.00	-
642	432955.62	1323860.34	Картометрический	5.00	-
643	433053.03	1323780.89	Картометрический	1.00	-
644	433105.75	1323740.05	Картометрический	1.00	-
645	433164.01	1323698.23	Картометрический	1.00	-
646	433238.50	1323644.76	Картометрический	1.00	-
647	433241.44	1323642.68	Картометрический	1.00	-
648	433257.82	1323631.11	Картометрический	1.00	-
649	433262.64	1323631.47	Картометрический	1.00	-
650	433265.36	1323632.61	Картометрический	1.00	-
651	433271.43	1323626.75	Картометрический	1.00	-
652	433272.31	1323621.64	Картометрический	1.00	-
653	433275.37	1323618.57	Картометрический	1.00	-
654	433278.29	1323616.68	Картометрический	1.00	-
655	433300.84	1323602.80	Картометрический	1.00	-
656	433330.42	1323584.59	Картометрический	1.00	-

1	2	3	4	5	6
657	433358.57	1323569.14	Картометрический	1.00	-
658	433377.66	1323560.46	Картометрический	1.00	-
659	433389.55	1323555.64	Картометрический	1.00	-
660	433406.70	1323550.18	Картометрический	1.00	-
661	433423.77	1323546.25	Картометрический	1.00	-
662	433459.69	1323537.99	Картометрический	1.00	-
663	433511.85	1323528.56	Картометрический	1.00	-
664	433540.69	1323524.29	Картометрический	1.00	-
665	433614.54	1323511.29	Картометрический	1.00	-
666	433633.76	1323509.03	Картометрический	1.00	-
667	433640.48	1323509.81	Картометрический	1.00	-
668	433645.58	1323509.75	Картометрический	1.00	-
669	433653.57	1323506.15	Картометрический	1.00	-
670	433682.16	1323502.47	Картометрический	1.00	-
671	433701.46	1323498.46	Картометрический	1.00	-
672	433721.32	1323492.04	Картометрический	1.00	-
673	433731.23	1323488.83	Картометрический	1.00	-
674	433737.96	1323486.65	Картометрический	1.00	-
675	433760.35	1323479.21	Картометрический	1.00	-
676	433768.86	1323476.50	Картометрический	1.00	-
677	433772.14	1323476.00	Картометрический	1.00	-
678	433776.48	1323478.40	Картометрический	1.00	-
679	433780.48	1323477.64	Картометрический	1.00	-
680	433783.54	1323473.99	Картометрический	1.00	-
681	433787.07	1323472.08	Картометрический	1.00	-
682	433866.37	1323444.87	Картометрический	1.00	-
683	433890.13	1323437.66	Картометрический	1.00	-
684	433933.22	1323423.85	Картометрический	1.00	-
685	433975.60	1323411.13	Картометрический	1.00	-
686	434029.40	1323394.97	Картометрический	1.00	-
687	434070.06	1323380.74	Картометрический	1.00	-
688	434127.84	1323360.51	Картометрический	1.00	-
689	434186.54	1323340.74	Картометрический	1.00	-
690	434226.40	1323328.27	Картометрический	1.00	-
691	434264.18	1323317.72	Картометрический	1.00	-
692	434342.88	1323296.05	Картометрический	1.00	-
693	434359.70	1323294.72	Картометрический	1.00	-
694	434368.46	1323294.93	Картометрический	1.00	-
695	434377.35	1323296.91	Картометрический	1.00	-
535	434386.74	1323315.74	Картометрический	1.00	-
696	435578.52	1325310.11	Картометрический	1.00	-
697	435578.91	1325328.93	Картометрический	1.00	-
698	435578.46	1325358.24	Картометрический	1.00	-
699	435568.72	1325406.28	Картометрический	1.00	-
700	435563.75	1325422.43	Картометрический	1.00	-
701	435554.46	1325452.52	Картометрический	1.00	-
702	435543.85	1325465.89	Картометрический	1.00	-

1	2	3	4	5	6
703	435525.91	1325471.97	Картометрический	1.00	-
704	435512.82	1325470.10	Картометрический	1.00	-
705	435498.77	1325462.82	Картометрический	1.00	-
706	435479.33	1325426.09	Картометрический	1.00	-
707	435465.69	1325407.31	Картометрический	1.00	-
708	435454.49	1325401.05	Картометрический	1.00	-
709	435333.33	1325364.44	Картометрический	1.00	-
710	435249.92	1325334.69	Картометрический	1.00	-
711	435226.45	1325325.78	Картометрический	1.00	-
712	435135.57	1325296.76	Картометрический	1.00	-
713	435006.30	1325241.57	Картометрический	1.00	-
714	434852.67	1325174.05	Картометрический	1.00	-
715	434791.94	1325138.30	Картометрический	1.00	-
716	434745.44	1325113.24	Картометрический	1.00	-
717	434718.39	1325094.16	Картометрический	1.00	-
718	434678.93	1325068.34	Картометрический	1.00	-
719	434470.17	1324912.08	Картометрический	1.00	-
720	434323.70	1324757.20	Картометрический	1.00	-
721	434295.61	1324720.06	Картометрический	1.00	-
722	434310.82	1324675.81	Картометрический	1.00	-
723	434363.43	1324727.69	Картометрический	1.00	-
724	434498.76	1324863.91	Картометрический	1.00	-
725	434695.31	1325016.74	Картометрический	1.00	-
726	435023.08	1325194.90	Картометрический	1.00	-
727	435241.46	1325280.63	Картометрический	1.00	-
728	435309.25	1325297.80	Картометрический	1.00	-
729	435384.34	1325311.99	Картометрический	1.00	-
730	435403.54	1325310.32	Картометрический	1.00	-
731	435415.43	1325307.88	Картометрический	1.00	-
732	435429.71	1325296.77	Картометрический	1.00	-
733	435453.84	1325275.52	Картометрический	1.00	-
734	435471.81	1325259.36	Картометрический	1.00	-
735	435495.59	1325239.22	Картометрический	1.00	-
736	435517.56	1325234.82	Картометрический	1.00	-
737	435535.72	1325239.60	Картометрический	1.00	-
738	435550.98	1325247.81	Картометрический	1.00	-
739	435562.44	1325266.29	Картометрический	1.00	-
740	435572.61	1325288.66	Картометрический	1.00	-
696	435578.52	1325310.11	Картометрический	1.00	-
741	433533.79	1326682.06	Картометрический	1.00	-
742	433539.27	1326689.28	Картометрический	1.00	-
743	433507.46	1326706.30	Картометрический	1.00	-
744	433494.27	1326712.93	Картометрический	1.00	-
745	433481.02	1326724.18	Картометрический	1.00	-
746	433467.00	1326741.27	Картометрический	1.00	-
747	433460.54	1326762.99	Картометрический	1.00	-
748	433451.19	1326762.94	Картометрический	1.00	-

1	2	3	4	5	6
749	433459.89	1326735.34	Картометрический	1.00	-
750	433475.19	1326717.07	Картометрический	1.00	-
751	433487.64	1326706.31	Картометрический	1.00	-
752	433505.95	1326695.77	Картометрический	1.00	-
741	433533.79	1326682.06	Картометрический	1.00	-
753	434594.06	1328419.05	Картометрический	1.00	-
754	434501.27	1328502.47	Картометрический	1.00	-
755	434431.00	1328568.10	Картометрический	1.00	-
756	434401.97	1328595.24	Картометрический	1.00	-
757	434087.44	1328872.23	Картометрический	1.00	-
758	434009.05	1328774.00	Картометрический	1.00	-
759	433958.49	1328730.53	Картометрический	1.00	-
760	433831.10	1328788.30	Картометрический	1.00	-
761	433735.17	1328834.15	Картометрический	1.00	-
762	433722.77	1328936.21	Картометрический	1.00	-
763	433693.21	1329032.24	Картометрический	1.00	-
764	433674.18	1329082.29	Картометрический	1.00	-
765	433663.45	1329110.53	Картометрический	1.00	-
766	433661.38	1329193.07	Картометрический	1.00	-
767	433674.47	1329241.25	Картометрический	1.00	-
768	433615.99	1329470.29	Картометрический	1.00	-
769	433516.41	1329461.21	Картометрический	1.00	-
770	433528.69	1329326.68	Картометрический	1.00	-
771	433549.47	1329098.76	Картометрический	1.00	-
772	433466.89	1328687.24	Картометрический	1.00	-
773	433411.46	1328501.84	Картометрический	1.00	-
774	433195.25	1328515.53	Картометрический	1.00	-
775	432797.05	1328228.16	Картометрический	5.00	-
776	432719.89	1328737.98	Картометрический	5.00	-
777	432600.27	1328675.05	Картометрический	5.00	-
778	432500.41	1328669.75	Картометрический	5.00	-
779	432514.32	1328407.72	Картометрический	5.00	-
780	432568.09	1328213.97	Картометрический	5.00	-
781	432566.23	1327937.93	Картометрический	1.00	-
782	432595.42	1327683.62	Картометрический	1.00	-
783	432632.81	1327682.06	Картометрический	1.00	-
784	432646.18	1327672.27	Картометрический	1.00	-
785	432696.72	1327678.08	Картометрический	1.00	-
786	433185.59	1328225.27	Картометрический	1.00	-
787	433176.34	1328322.56	Картометрический	1.00	-
788	433192.46	1328332.11	Картометрический	1.00	-
789	433219.32	1328344.65	Картометрический	1.00	-
790	433246.19	1328360.77	Картометрический	1.00	-
791	433261.11	1328382.86	Картометрический	1.00	-
792	433269.47	1328412.11	Картометрический	1.00	-
793	433272.25	1328429.46	Картометрический	1.00	-
794	433311.35	1328421.64	Картометрический	1.00	-

1	2	3	4	5	6
795	433359.57	1328415.13	Картометрический	1.00	-
796	433403.88	1328406.00	Картометрический	1.00	-
797	433441.67	1328398.18	Картометрический	1.00	-
798	433463.83	1328385.15	Картометрический	1.00	-
799	433468.57	1328336.21	Картометрический	1.00	-
800	433480.05	1328329.90	Картометрический	1.00	-
801	433463.51	1328203.36	Картометрический	1.00	-
802	433562.65	1328190.30	Картометрический	1.00	-
803	433566.09	1328216.45	Картометрический	1.00	-
804	433569.64	1328217.05	Картометрический	1.00	-
805	433685.31	1328237.83	Картометрический	1.00	-
806	433850.85	1328404.23	Картометрический	1.00	-
807	434063.21	1328609.76	Картометрический	1.00	-
808	434320.36	1328412.17	Картометрический	1.00	-
809	434388.49	1328359.74	Картометрический	1.00	-
810	434516.12	1328360.88	Картометрический	1.00	-
811	434519.12	1328364.89	Картометрический	1.00	-
812	434561.56	1328395.04	Картометрический	1.00	-
753	434594.06	1328419.05	Картометрический	1.00	-
3. Сведения о характерных точках части (частей) границы объекта					
Обозначение характерных точек части границы	Координаты, м		Метод определения координат характерной точки	Средняя квадратическая погрешность положения характерной точки (Mt), м	Описание обозначения точки на местности (при наличии)
	X	Y			
1	2	3	4	5	6
Часть №					
-	-	-	-	-	-




Figure 1

Photograph of the specimen showing the surface texture and color variations. The specimen is a dark, irregularly shaped object, possibly a piece of wood or a fossil, with a rough, textured surface. The background is white with faint lines suggesting a frame or grid.

Figure 1 (continued)

Photograph of the specimen showing the surface texture and color variations. The specimen is a dark, irregularly shaped object, possibly a piece of wood or a fossil, with a rough, textured surface. The background is white with faint lines suggesting a frame or grid.

ОПИСАНИЕ МЕСТОПОЛОЖЕНИЯ ГРАНИЦ

Зона железнодорожного транспорта - ИТ2

(наименование объекта, местоположение границ которого описано
(далее - объект))

Раздел 1

Сведения об объекте		
№ п/п	Характеристики объекта	Описание характеристик
1	2	3
1	Местоположение объекта	Воронежская область, Лискинский муниципальный район, Залуженское сельское поселение
2	Площадь объекта \pm величина погрешности определения площади ($P \pm \Delta P$)	3994783 \pm 34977 м ²
3	Иные характеристики объекта	-

Раздел 2

Сведения о местоположении границ объекта					
1. Система координат: МСК - 36, зона 1					
2. Сведения о характерных точках границ объекта					
Обозначение характерных точек границ	Координаты, м		Метод определения координат характерной точки	Средняя квадратическая погрешность положения характерной точки (Mt), м	Описание обозначения точки на местности (при наличии)
	X	Y			
1	2	3	4	5	6
1	436660.53	1315526.57	Картометрический	5.00	-
2	436595.70	1315586.51	Картометрический	5.00	-
3	436558.53	1315622.92	Картометрический	5.00	-
4	436519.09	1315638.89	Картометрический	5.00	-
5	436465.82	1315713.41	Картометрический	5.00	-
6	436453.88	1315769.40	Картометрический	5.00	-
7	436435.38	1315850.64	Картометрический	5.00	-
8	436384.17	1316003.63	Картометрический	5.00	-
9	436344.22	1316071.07	Картометрический	5.00	-
10	436349.35	1316120.47	Картометрический	5.00	-
11	436337.33	1316184.76	Картометрический	5.00	-
12	436349.86	1316229.48	Картометрический	5.00	-
13	436342.72	1316288.66	Картометрический	5.00	-
14	436357.90	1316361.33	Картометрический	5.00	-
15	436306.30	1316944.67	Картометрический	5.00	-
16	436315.74	1317006.97	Картометрический	1.00	-
17	436316.51	1317148.99	Картометрический	1.00	-
18	436305.75	1317224.76	Картометрический	1.00	-
19	436299.79	1317291.92	Картометрический	1.00	-
20	436232.45	1317625.55	Картометрический	1.00	-
21	436162.68	1317767.20	Картометрический	1.00	-
22	436128.03	1317891.03	Картометрический	1.00	-
23	436089.67	1318006.44	Картометрический	1.00	-
24	436034.02	1318130.75	Картометрический	1.00	-
25	435993.76	1318272.22	Картометрический	1.00	-
26	435984.38	1318473.48	Картометрический	1.00	-
27	435973.12	1318570.77	Картометрический	1.00	-
28	435933.79	1318752.22	Картометрический	1.00	-
29	435924.61	1318831.45	Картометрический	1.00	-
30	435920.90	1318931.07	Картометрический	1.00	-
31	435931.51	1319239.90	Картометрический	1.00	-
32	435800.85	1319626.01	Картометрический	1.00	-
33	435796.48	1319783.65	Картометрический	1.00	-
34	435813.99	1319914.29	Картометрический	1.00	-
35	435842.63	1320137.19	Картометрический	1.00	-
36	435860.83	1320396.03	Картометрический	1.00	-



1	2	3	4	5	6
37	435876.77	1320599.05	Картометрический	1.00	-
38	435849.07	1320638.93	Картометрический	1.00	-
39	435818.99	1320776.85	Картометрический	1.00	-
40	435790.20	1321096.03	Картометрический	1.00	-
41	435695.14	1321802.85	Картометрический	1.00	-
42	435564.24	1321752.93	Картометрический	1.00	-
43	435345.21	1322205.22	Картометрический	1.00	-
44	435673.16	1322220.17	Картометрический	1.00	-
45	435645.55	1322371.99	Картометрический	1.00	-
46	435645.56	1322371.99	Картометрический	1.00	-
47	435782.23	1322382.96	Картометрический	1.00	-
48	435781.09	1322402.55	Картометрический	1.00	-
49	435799.49	1322404.41	Картометрический	1.00	-
50	435799.49	1322414.73	Картометрический	1.00	-
51	435802.24	1322437.79	Картометрический	1.00	-
52	435777.96	1322436.24	Картометрический	1.00	-
53	435774.44	1322480.40	Картометрический	1.00	-
54	435774.44	1322480.41	Картометрический	1.00	-
55	435773.69	1322489.74	Картометрический	1.00	-
56	435810.91	1322492.67	Картометрический	1.00	-
57	435811.13	1322495.37	Картометрический	1.00	-
58	435811.13	1322502.97	Картометрический	1.00	-
59	435808.70	1322511.37	Картометрический	1.00	-
60	435804.34	1322516.70	Картометрический	1.00	-
61	435798.52	1322520.74	Картометрический	1.00	-
62	435794.80	1322529.63	Картометрический	1.00	-
63	435790.76	1322539.49	Картометрический	1.00	-
64	435789.01	1322547.31	Картометрический	1.00	-
65	435788.61	1322549.10	Картометрический	1.00	-
66	435769.01	1322547.55	Картометрический	1.00	-
67	435765.74	1322589.04	Картометрический	1.00	-
68	435721.41	1322585.55	Картометрический	1.00	-
69	435718.12	1322627.32	Картометрический	1.00	-
70	435688.43	1322626.02	Картометрический	1.00	-
71	435665.47	1322686.54	Картометрический	1.00	-
72	435631.05	1322681.39	Картометрический	1.00	-
73	435591.77	1322667.83	Картометрический	1.00	-
74	435591.76	1322667.83	Картометрический	1.00	-
75	435565.98	1322809.62	Картометрический	1.00	-
76	435565.98	1322909.62	Картометрический	1.00	-
77	435415.98	1322909.62	Картометрический	1.00	-
78	435415.98	1322879.62	Картометрический	1.00	-
79	435565.96	1322809.62	Картометрический	1.00	-
80	435310.65	1322808.32	Картометрический	1.00	-
81	435198.88	1322871.13	Картометрический	1.00	-
82	435049.85	1322909.76	Картометрический	1.00	-
83	434939.74	1322896.13	Картометрический	1.00	-
84	434906.17	1322891.96	Картометрический	1.00	-

1	2	3	4	5	6
85	434784.17	1322826.55	Картометрический	1.00	-
86	434686.22	1322692.02	Картометрический	1.00	-
87	434661.52	1322541.07	Картометрический	1.00	-
88	434691.57	1322406.18	Картометрический	1.00	-
89	434707.57	1322389.78	Картометрический	1.00	-
90	434807.64	1322287.19	Картометрический	1.00	-
91	434709.26	1322210.25	Картометрический	1.00	-
92	434468.80	1321994.42	Картометрический	1.00	-
93	434351.88	1321859.70	Картометрический	1.00	-
94	434140.70	1321633.19	Картометрический	1.00	-
95	434115.86	1321606.61	Картометрический	1.00	-
96	433970.14	1321450.63	Картометрический	1.00	-
97	433834.28	1320968.32	Картометрический	1.00	-
98	433812.83	1320903.47	Картометрический	1.00	-
99	433807.82	1320883.64	Картометрический	1.00	-
100	433801.24	1320857.62	Картометрический	1.00	-
101	433797.28	1320812.53	Картометрический	1.00	-
102	433787.77	1320704.26	Картометрический	1.00	-
103	433691.27	1320607.79	Картометрический	1.00	-
104	433513.52	1320126.01	Картометрический	1.00	-
105	433531.08	1319968.65	Картометрический	1.00	-
106	433643.88	1319689.11	Картометрический	1.00	-
107	433750.94	1319482.70	Картометрический	1.00	-
108	433864.79	1319077.09	Картометрический	1.00	-
109	433979.24	1318697.60	Картометрический	1.00	-
110	434030.40	1318347.96	Картометрический	5.00	-
111	433770.87	1317743.95	Картометрический	5.00	-
112	433738.74	1317526.26	Картометрический	5.00	-
113	433721.62	1317410.91	Картометрический	5.00	-
114	433522.06	1317145.53	Картометрический	5.00	-
115	433373.33	1317004.16	Картометрический	5.00	-
116	433147.32	1316680.64	Картометрический	5.00	-
117	433031.10	1316550.74	Картометрический	5.00	-
118	432908.11	1316401.27	Картометрический	5.00	-
119	432512.76	1315956.44	Картометрический	5.00	-
120	432300.73	1315821.31	Картометрический	5.00	-
121	431835.91	1315633.32	Картометрический	5.00	-
122	431562.84	1315515.20	Картометрический	5.00	-
123	431406.67	1315374.38	Картометрический	5.00	-
124	431272.92	1315202.04	Картометрический	5.00	-
125	431221.55	1315066.59	Картометрический	5.00	-
126	431402.26	1315066.49	Картометрический	5.00	-
127	431630.05	1315295.97	Картометрический	5.00	-
128	431968.22	1315441.90	Картометрический	5.00	-
129	432164.48	1315523.05	Картометрический	5.00	-
130	432358.47	1315607.29	Картометрический	5.00	-
131	432538.15	1315707.42	Картометрический	5.00	-
132	432650.37	1315792.64	Картометрический	5.00	-

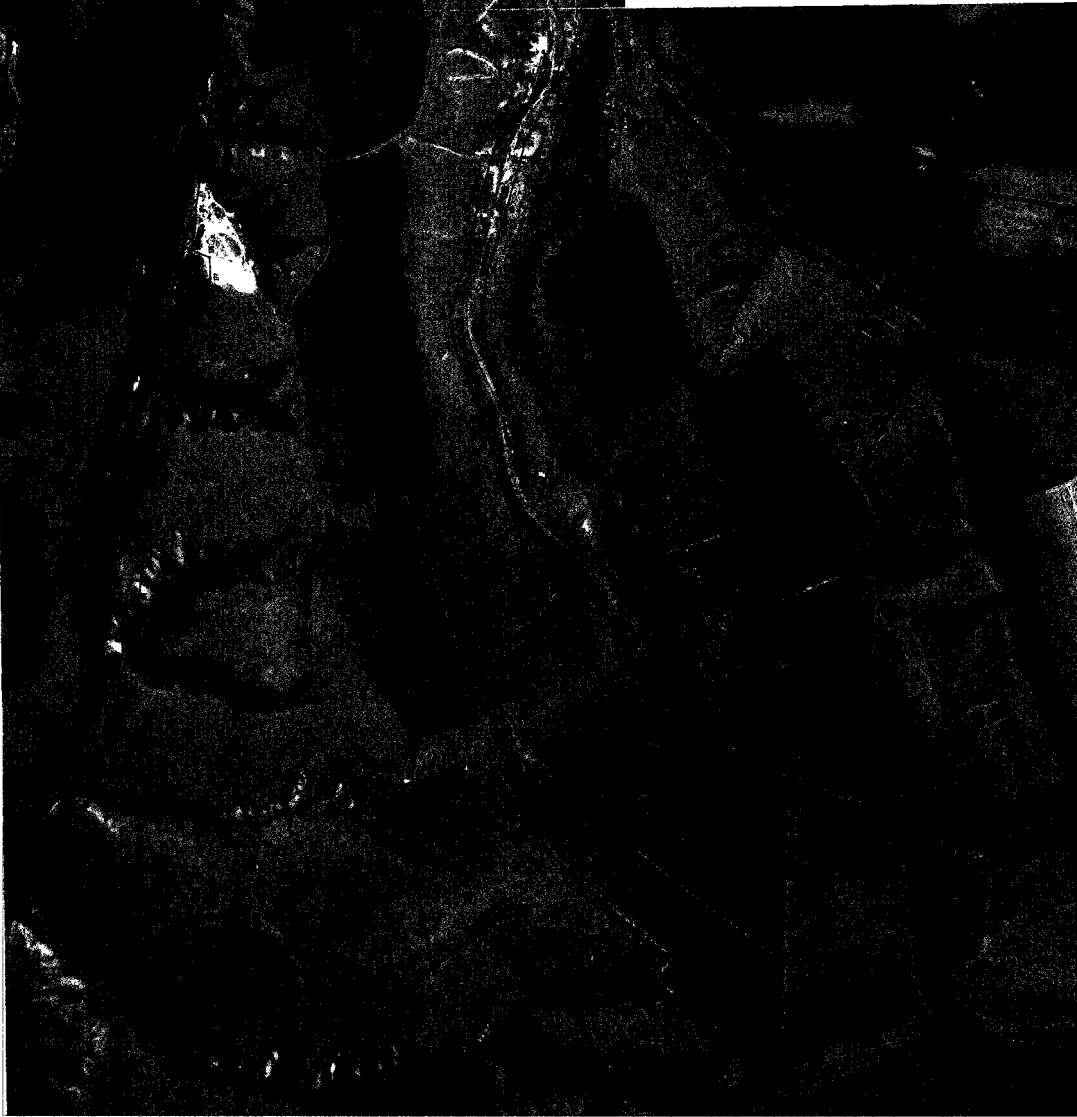
1	2	3	4	5	6
133	432761.71	1315912.56	Картометрический	5.00	-
134	433081.23	1316318.95	Картометрический	5.00	-
135	433149.53	1316417.68	Картометрический	5.00	-
136	433406.66	1316789.74	Картометрический	5.00	-
137	433832.24	1317191.46	Картометрический	5.00	-
138	433923.71	1317437.31	Картометрический	5.00	-
139	433958.37	1317617.78	Картометрический	5.00	-
140	434187.12	1318225.63	Картометрический	5.00	-
141	434210.75	1318410.80	Картометрический	5.00	-
142	434111.31	1318799.51	Картометрический	5.00	-
143	434028.97	1319131.80	Картометрический	5.00	-
144	433914.31	1319527.75	Картометрический	1.00	-
145	433729.11	1320097.24	Картометрический	1.00	-
146	433751.42	1320208.51	Картометрический	1.00	-
147	433803.81	1320339.02	Картометрический	1.00	-
148	433898.64	1320512.76	Картометрический	1.00	-
149	434061.26	1320498.19	Картометрический	5.00	-
150	434174.07	1320429.43	Картометрический	5.00	-
151	434283.88	1320887.25	Картометрический	5.00	-
152	434240.39	1321076.64	Картометрический	1.00	-
153	434405.94	1321504.36	Картометрический	1.00	-
154	434554.57	1321868.51	Картометрический	1.00	-
155	434518.48	1321909.66	Картометрический	1.00	-
156	434533.94	1321928.68	Картометрический	1.00	-
157	434521.31	1321941.40	Картометрический	1.00	-
158	434631.75	1322042.05	Картометрический	1.00	-
159	434637.95	1322035.18	Картометрический	1.00	-
160	434694.90	1322092.21	Картометрический	1.00	-
161	434946.26	1322228.99	Картометрический	1.00	-
162	435155.59	1322153.86	Картометрический	1.00	-
163	435279.19	1322007.38	Картометрический	1.00	-
164	435257.70	1321958.92	Картометрический	1.00	-
165	435240.01	1321780.88	Картометрический	1.00	-
166	435282.35	1321702.48	Картометрический	1.00	-
167	435314.52	1321561.20	Картометрический	1.00	-
168	435392.83	1321372.94	Картометрический	1.00	-
169	435541.66	1321002.04	Картометрический	1.00	-
170	435556.98	1320852.63	Картометрический	1.00	-
171	435594.45	1320358.28	Картометрический	1.00	-
172	435609.04	1320153.94	Картометрический	1.00	-
173	435636.63	1319912.94	Картометрический	1.00	-
174	435758.26	1319065.53	Картометрический	1.00	-
175	435776.99	1318815.31	Картометрический	1.00	-
176	435672.46	1318774.39	Картометрический	1.00	-
177	435668.07	1318644.70	Картометрический	1.00	-
178	435695.16	1318527.23	Картометрический	1.00	-
179	435765.23	1318254.27	Картометрический	1.00	-
180	435909.32	1317633.92	Картометрический	5.00	-

1	2	3	4	5	6
181	435934.52	1317518.89	Картометрический	5.00	-
182	436057.72	1317003.38	Картометрический	1.00	-
183	436077.82	1316916.67	Картометрический	5.00	-
184	436099.10	1316691.65	Картометрический	5.00	-
185	436147.10	1316482.05	Картометрический	5.00	-
186	436145.18	1316079.80	Картометрический	5.00	-
187	436184.00	1315979.67	Картометрический	5.00	-
188	436291.82	1315770.62	Картометрический	5.00	-
189	436371.40	1315584.56	Картометрический	5.00	-
190	436405.11	1315465.14	Картометрический	5.00	-
1	436660.53	1315526.57	Картометрический	5.00	-
191	435241.91	1322186.98	Картометрический	1.00	-
192	435279.62	1322402.44	Картометрический	1.00	-
193	435112.55	1322332.79	Картометрический	1.00	-
194	435137.36	1322225.18	Картометрический	1.00	-
191	435241.91	1322186.98	Картометрический	1.00	-
195	435275.83	1322497.31	Картометрический	1.00	-
196	435252.97	1322718.26	Картометрический	1.00	-
197	435065.82	1322807.62	Картометрический	1.00	-
198	434870.24	1322760.45	Картометрический	1.00	-
199	434784.12	1322652.58	Картометрический	1.00	-
200	434769.59	1322599.01	Картометрический	1.00	-
201	434745.14	1322509.00	Картометрический	1.00	-
202	434818.74	1322361.08	Картометрический	1.00	-
203	434887.79	1322333.30	Картометрический	1.00	-
204	435205.65	1322467.45	Картометрический	1.00	-
195	435275.83	1322497.31	Картометрический	1.00	-
205	435968.55	1322425.61	Картометрический	1.00	-
206	435971.68	1322473.39	Картометрический	1.00	-
207	435973.12	1322495.37	Картометрический	1.00	-
208	435971.44	1322492.22	Картометрический	1.00	-
209	435970.63	1322488.91	Картометрический	1.00	-
210	435971.28	1322483.74	Картометрический	1.00	-
211	435971.76	1322478.24	Картометрический	1.00	-
212	435971.66	1322473.39	Картометрический	1.00	-
213	435969.26	1322467.58	Картометрический	1.00	-
214	435966.99	1322464.10	Картометрический	1.00	-
215	435965.78	1322460.95	Картометрический	1.00	-
216	435965.86	1322457.88	Картометрический	1.00	-
217	435966.10	1322454.08	Картометрический	1.00	-
218	435965.78	1322450.45	Картометрический	1.00	-
219	435964.49	1322447.29	Картометрический	1.00	-
220	435961.74	1322436.06	Картометрический	1.00	-
221	435959.32	1322424.75	Картометрический	1.00	-
222	435959.31	1322424.73	Картометрический	1.00	-

1	2	3	4	5	6
205	435968.55	1322425.61	Картометрический	1.00	-
223	435973.75	1322504.93	Картометрический	1.00	-
224	435974.41	1322514.95	Картометрический	1.00	-
225	435976.85	1322522.09	Картометрический	1.00	-
226	435976.85	1322522.11	Картометрический	1.00	-
227	435972.11	1322521.84	Картометрический	1.00	-
228	435972.16	1322518.08	Картометрический	1.00	-
229	435972.51	1322515.08	Картометрический	1.00	-
230	435973.38	1322507.65	Картометрический	1.00	-
223	435973.75	1322504.93	Картометрический	1.00	-
231	435984.92	1322550.38	Картометрический	1.00	-
232	435986.48	1322569.73	Картометрический	1.00	-
233	435986.48	1322569.74	Картометрический	1.00	-
234	435987.19	1322578.59	Картометрический	1.00	-
235	435973.51	1322577.57	Картометрический	1.00	-
236	435974.31	1322567.36	Картометрический	1.00	-
237	435961.15	1322566.33	Картометрический	1.00	-
238	435961.74	1322560.56	Картометрический	1.00	-
239	435962.06	1322557.43	Картометрический	1.00	-
240	435962.92	1322549.86	Картометрический	1.00	-
241	435962.92	1322549.85	Картометрический	1.00	-
242	435963.52	1322544.50	Картометрический	1.00	-
243	435964.24	1322539.01	Картометрический	1.00	-
244	435965.59	1322536.31	Картометрический	1.00	-
245	435963.69	1322550.15	Картометрический	1.00	-
246	435977.26	1322547.78	Картометрический	1.00	-
247	435984.91	1322550.38	Картометрический	1.00	-
231	435984.92	1322550.38	Картометрический	1.00	-
3. Сведения о характерных точках части (частей) границы объекта					
Обозначение характерных точек части границы	Координаты, м		Метод определения координат характерной точки	Средняя квадратическая погрешность положения характерной точки (Mt), м	Описание обозначения точки на местности (при наличии)
	X	Y			
1	2	3	4	5	6
Часть №					
-	-	-	-	-	-



Масштаб 1:200



Масштаб 1:1000

Проект № 1001 - Испытательная станция
Исследования в области безопасности
Исследования в области безопасности
Исследования в области безопасности

Исследования в области безопасности
Исследования в области безопасности
Исследования в области безопасности
Исследования в области безопасности

ОПИСАНИЕ МЕСТОПОЛОЖЕНИЯ ГРАНИЦ

Зона сельскохозяйственного производства - СХ2

(наименование объекта, местоположение границ которого описано
(далее - объект)

Раздел 1

Сведения об объекте		
№ п/п	Характеристики объекта	Описание характеристик
1	2	3
1	Местоположение объекта	Воронежская область, Лискинский муниципальный район, Залуженское сельское поселение
2	Площадь объекта ± величина погрешности определения площади (P ± Дельта P)	398349+/-11045 м ²
3	Иные характеристики объекта	-

Раздел 2

Сведения о местоположении границ объекта					
1. Система координат: МСК - 36, зона 1					
2. Сведения о характерных точках границ объекта					
Обозначение характерных точек границ	Координаты, м		Метод определения координат характерной точки	Средняя квадратическ ая погрешность положения характерной точки (Mt), м	Описание обозначения точки на местности (при наличии)
	X	Y			
1	2	3	4	5	6
1	431761.01	1318328.64	Картометрический	1.00	-
2	431728.27	1318378.17	Картометрический	1.00	-
3	431657.38	1318330.92	Картометрический	1.00	-
4	431689.93	1318281.25	Картометрический	1.00	-
1	431761.01	1318328.64	Картометрический	1.00	-
5	432708.63	1322385.61	Картометрический	1.00	-
6	432708.63	1322456.96	Картометрический	1.00	-
7	432619.22	1322454.25	Картометрический	1.00	-
8	432472.01	1322452.44	Картометрический	1.00	-
9	432360.92	1322489.47	Картометрический	1.00	-
10	432321.18	1322410.90	Картометрический	1.00	-
11	432372.66	1322371.16	Картометрический	1.00	-
12	432389.82	1322367.55	Картометрический	1.00	-
13	432409.69	1322359.42	Картометрический	1.00	-
14	432445.82	1322360.32	Картометрический	1.00	-
15	432451.23	1322384.71	Картометрический	1.00	-
16	432468.39	1322385.61	Картометрический	1.00	-
17	432567.74	1322390.13	Картометрический	1.00	-
5	432708.63	1322385.61	Картометрический	1.00	-
18	433653.33	1323139.46	Картометрический	1.00	-
19	433693.71	1323187.92	Картометрический	1.00	-
20	433706.97	1323207.16	Картометрический	1.00	-
21	433720.67	1323223.44	Картометрический	1.00	-
22	433711.29	1323231.68	Картометрический	1.00	-
23	433753.23	1323284.00	Картометрический	1.00	-
24	433760.90	1323293.66	Картометрический	1.00	-
25	433683.06	1323353.49	Картометрический	1.00	-
26	433706.64	1323395.66	Картометрический	1.00	-
27	433670.20	1323413.57	Картометрический	1.00	-
28	433593.20	1323451.35	Картометрический	1.00	-
29	433574.20	1323414.43	Картометрический	1.00	-
30	433563.38	1323393.38	Картометрический	1.00	-
31	433533.60	1323411.11	Картометрический	1.00	-
32	433524.37	1323431.48	Картометрический	1.00	-

1	2	3	4	5	6
33	433452.38	1323475.40	Картометрический	1.00	-
34	433401.78	1323493.25	Картометрический	1.00	-
35	433386.05	1323434.11	Картометрический	1.00	-
36	433351.34	1323303.61	Картометрический	1.00	-
37	433565.55	1323206.91	Картометрический	1.00	-
38	433594.81	1323210.27	Картометрический	1.00	-
39	433639.42	1323182.32	Картометрический	1.00	-
40	433639.48	1323151.57	Картометрический	1.00	-
18	433653.33	1323139.46	Картометрический	1.00	-
41	433586.83	1326376.89	Картометрический	1.00	-
42	433570.22	1326488.74	Картометрический	1.00	-
43	433459.48	1326621.62	Картометрический	1.00	-
44	433326.60	1326473.24	Картометрический	1.00	-
45	433302.24	1326494.28	Картометрический	1.00	-
46	433182.64	1326359.18	Картометрический	1.00	-
47	433459.48	1326174.25	Картометрический	1.00	-
41	433586.83	1326376.89	Картометрический	1.00	-
48	430674.18	1324009.84	Картометрический	5.00	-
49	430685.60	1324034.54	Картометрический	5.00	-
50	430740.65	1324174.08	Картометрический	5.00	-
51	430438.31	1324293.36	Картометрический	5.00	-
52	430398.53	1324192.53	Картометрический	5.00	-
53	430058.68	1324333.91	Картометрический	5.00	-
54	430014.23	1324351.91	Картометрический	5.00	-
55	429996.41	1324344.57	Картометрический	5.00	-
56	429691.90	1324220.40	Картометрический	5.00	-
57	430287.08	1323961.62	Картометрический	5.00	-
58	430323.39	1324050.52	Картометрический	5.00	-
59	430414.24	1324098.51	Картометрический	5.00	-
60	430471.68	1324080.09	Картометрический	5.00	-
61	430483.31	1324101.07	Картометрический	5.00	-
48	430674.18	1324009.84	Картометрический	5.00	-

3. Сведения о характерных точках части (частей) границы объекта					
Обозначение характерных точек части границы	Координаты, м		Метод определения координат характерной точки	Средняя квадратическ ая погрешность положения характерной точки (Mt), м	Описание обозначения точки на местности (при наличии)
	X	Y			
1	2	3	4	5	6
Часть №					
-	-	-	-	-	-

Page 1
Landscape Photo



Map of 1:10000

Projet de loi n° 1000 du 17 mai 2006
relative à la réforme de l'Etat
et à la décentralisation
Article 1000-1
Le ministre de l'Intérieur, de l'Aménagement du territoire
et de l'Équipement

Projet de loi n° 1000 du 17 mai 2006
relative à la réforme de l'Etat
et à la décentralisation
Article 1000-1
Le ministre de l'Intérieur, de l'Aménagement du territoire
et de l'Équipement

ОПИСАНИЕ МЕСТОПОЛОЖЕНИЯ ГРАНИЦ

Зона ритуальных объектов - СН1

(наименование объекта, местоположение границ которого описано
(далее - объект)

Раздел 1

Сведения об объекте		
№ п/п	Характеристики объекта	Описание характеристик
1	2	3
1	Местоположение объекта	Воронежская область, Лискинский муниципальный район, Залуженское сельское поселение
2	Площадь объекта \pm величина погрешности определения площади ($P \pm \Delta P$)	21925 \pm 518 м ²
3	Иные характеристики объекта	-

Раздел 2


Сведения о местоположении границ объекта					
1. Система координат: МСК - 36, зона 1					
2. Сведения о характерных точках границ объекта					
Обозначение характерных точек границ	Координаты, м		Метод определения координат характерной точки	Средняя квадратическая погрешность положения характерной точки (Mt), м	Описание обозначения точки на местности (при наличии)
	X	Y			
1	2	3	4	5	6
1	433813.47	1320905.43	Картометрический	1.00	-
2	433834.28	1320968.32	Картометрический	1.00	-
3	433840.61	1320990.80	Картометрический	1.00	-
4	433835.42	1320989.98	Картометрический	1.00	-
5	433810.80	1320952.30	Картометрический	1.00	-
6	433786.43	1320909.76	Картометрический	1.00	-
1	433813.47	1320905.43	Картометрический	1.00	-
7	433367.57	1324397.04	Картометрический	1.00	-
8	433364.20	1324529.09	Картометрический	1.00	-
9	433286.37	1324545.66	Картометрический	1.00	-
10	433205.33	1324548.33	Картометрический	1.00	-
11	433244.64	1324395.80	Картометрический	1.00	-
7	433367.57	1324397.04	Картометрический	1.00	-
3. Сведения о характерных точках части (частей) границы объекта					
Обозначение характерных точек части границы	Координаты, м		Метод определения координат характерной точки	Средняя квадратическая погрешность положения характерной точки (Mt), м	Описание обозначения точки на местности (при наличии)
	X	Y			
1	2	3	4	5	6
Часть №					
-	-	-	-	-	-



Исполнение условных знаков и обозначения:
 граница территориальной зоны
 территория точки границ территориальной зоны

Масштаб 1:1000

Руководитель УИИ - Информационно-проектный центр
Полский *А.В.* 40 В. Шаврина. Лист № 27 из 28 листов. 2019 г.
Место: *А.В. Полский* (подпись) инициалы, фамилия, отчество, наименование организации, город, область



ОПИСАНИЕ МЕСТОПОЛОЖЕНИЯ ГРАНИЦ

Зона обработки, утилизации, обезвреживания, размещения твердых коммунальных отходов - СН2

(наименование объекта, местоположение границ которого описано
(далее - объект)

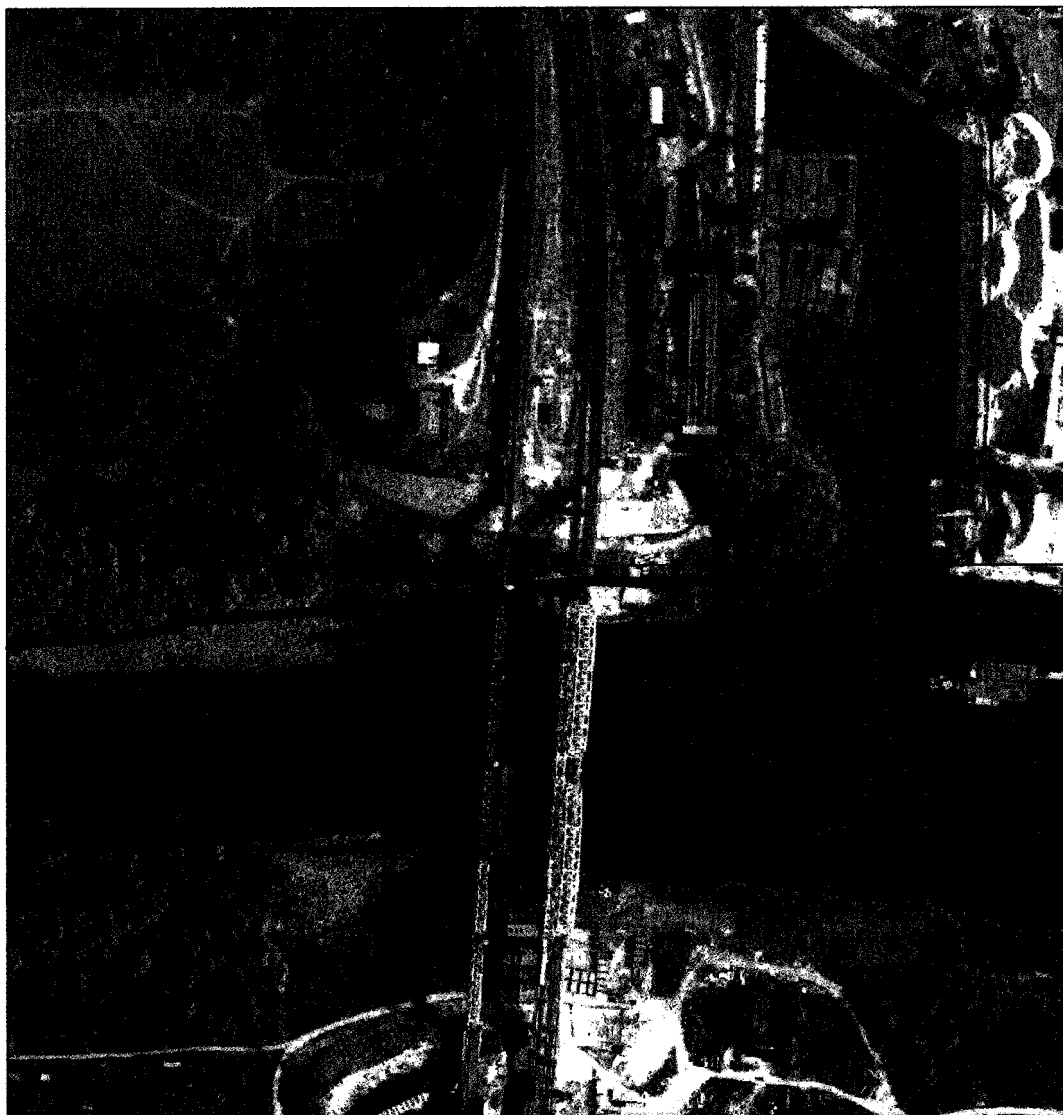
Раздел 1

Сведения об объекте		
№ п/п	Характеристики объекта	Описание характеристик
1	2	3
1	Местоположение объекта	Воронежская область, Лискинский муниципальный район, Залуженское сельское поселение
2	Площадь объекта \pm величина погрешности определения площади ($P \pm \Delta P$)	423 \pm 72 м ²
3	Иные характеристики объекта	-

Раздел 2




Сведения о местоположении границ объекта					
1. Система координат: МСК - 36, зона 1					
2. Сведения о характерных точках границ объекта					
Обозначение характерных точек границ	Координаты, м		Метод определения координат характерной точки	Средняя квадратическая погрешность положения характерной точки (Mt), м	Описание обозначения точки на местности (при наличии)
	X	Y			
1	2	3	4	5	6
1	435976.85	1322522.11	Картометрический	1.00	-
2	435984.42	1322544.27	Картометрический	1.00	-
3	435984.91	1322550.38	Картометрический	1.00	-
4	435977.26	1322547.78	Картометрический	1.00	-
5	435963.69	1322550.15	Картометрический	1.00	-
6	435967.61	1322521.60	Картометрический	1.00	-
1	435976.85	1322522.11	Картометрический	1.00	-
3. Сведения о характерных точках части (частей) границы объекта					
Обозначение характерных точек части границы	Координаты, м		Метод определения координат характерной точки	Средняя квадратическая погрешность положения характерной точки (Mt), м	Описание обозначения точки на местности (при наличии)
	X	Y			
1	2	3	4	5	6
Часть №					
-	-	-	-	-	-

План границ объекта



Масштаб 1:5000


Используемые условные знаки и обозначения:

-  границы территориальной зоны
-  границы муниципального образования
-  •1 характерная точка границ территориальной зоны

Руководитель БУВО «Нормативно-проектный центр»

Подпись  Ю.В. Шалыгина Дата « 27 » декабря 2019 г.

Место для оттиска печати (при наличии) лица, составившего описание местоположения границ объекта



ОПИСАНИЕ МЕСТОПОЛОЖЕНИЯ ГРАНИЦ

Зона садоводства и огородничества - СО1

(наименование объекта, местоположение границ которого описано
(далее - объект)

Раздел 1

Сведения об объекте		
№ п/п	Характеристики объекта	Описание характеристик
1	2	3
1	Местоположение объекта	Воронежская область, Лискинский муниципальный район, Залуженское сельское поселение
2	Площадь объекта \pm величина погрешности определения площади ($P \pm \Delta P$)	666147 \pm -14283 м ²
3	Иные характеристики объекта	-




Раздел 2

Сведения о местоположении границ объекта					
1. Система координат: МСК - 36, зона 1					
2. Сведения о характерных точках границ объекта					
Обозначение характерных точек границ	Координаты, м		Метод определения координат характерной точки	Средняя квадратическая погрешность положения характерной точки (Mt), м	Описание обозначения точки на местности (при наличии)
	X	Y			
1	2	3	4	5	6
1	436066.54	1315741.13	Картометрический	5.00	-
2	436055.44	1315855.41	Картометрический	5.00	-
3	436034.71	1315945.51	Картометрический	5.00	-
4	435983.60	1316043.64	Картометрический	5.00	-
5	435883.55	1316033.94	Картометрический	5.00	-
6	435414.99	1315953.66	Картометрический	5.00	-
7	435274.13	1315932.64	Картометрический	5.00	-
8	435293.98	1315864.36	Картометрический	5.00	-
9	435344.38	1315643.34	Картометрический	5.00	-
10	435362.80	1315627.86	Картометрический	5.00	-
11	435509.56	1315643.83	Картометрический	5.00	-
12	435776.15	1315689.66	Картометрический	5.00	-
1	436066.54	1315741.13	Картометрический	5.00	-
13	435695.14	1321802.85	Картометрический	1.00	-
14	435673.16	1322220.17	Картометрический	1.00	-
15	435345.21	1322205.22	Картометрический	1.00	-
16	435564.24	1321752.93	Картометрический	1.00	-
13	435695.14	1321802.85	Картометрический	1.00	-
17	433236.19	1326710.23	Картометрический	1.00	-
18	433238.46	1326753.42	Картометрический	1.00	-
19	433276.79	1327091.08	Картометрический	1.00	-
20	433315.92	1327412.22	Картометрический	1.00	-
21	433300.63	1327416.26	Картометрический	1.00	-
22	433071.73	1327466.43	Картометрический	1.00	-
23	433022.76	1327414.47	Картометрический	1.00	-
24	432981.97	1327341.22	Картометрический	1.00	-
25	432950.11	1327238.21	Картометрический	1.00	-
26	432903.44	1327041.30	Картометрический	1.00	-
27	432813.63	1327039.82	Картометрический	1.00	-
28	432792.03	1326944.31	Картометрический	1.00	-
29	432766.39	1326736.13	Картометрический	1.00	-
30	432734.86	1326594.13	Картометрический	1.00	-
31	432950.10	1326600.06	Картометрический	1.00	-
17	433236.19	1326710.23	Картометрический	1.00	-

3. Сведения о характерных точках части (частей) границы объекта					
Обозначение характерных точек части границы	Координаты, м		Метод определения координат характерной точки	Средняя квадратическая погрешность положения характерной точки (Mt), м	Описание обозначения точки на местности (при наличии)
	X	Y			
1	2	3	4	5	6
Часть №					
-	-	-	-	-	-

Рисунг 4
План граници объекта



- Используемые условные знаки и обозначения:
-  граница территориальной зоны
 -  граница муниципального образования
 -  характеристика точки границ территориальной зоны

Масштаб 1:25000

Руководитель БУЦО «Нормативно-проектный центр»

Подпись: *Ю.В. Шалыгина* Дата « 27 » декабря 2019 г.

Место для оттиска печати (для физических) лиц, оставившего подписи и наименование границ объекта

